

DIERCKE.
SCHUL-ATLAS

BEARBEITET UND HERAUSGEGEBEN

VON

C. DIERCKE UND E. GAEBLER.

Atlanten aus dem Verlage von George Westermann in Braunschweig.

Die Schul-Atlanten von C. Diercke bilden, nachdem die Neubearbeitung des Langeschen Volksschulatlases gleichfalls vom Regierungs- und Schulrat C. Diercke herausgegeben wurde, ein nach den gleichen allgemeinen Grundsätzen bearbeitetes, jedoch dem verschiedenen Unterrichtsbedürfnisse der Volks-, Mittel- und höheren Schulen Rechnung tragendes abgeschlossenes System und zwar:

Für die Volksschulen: **LANGHE, Prof. Dr. H., Volksschul-Atlas.** Neu bearbeitet und herausgegeben von C. Diercke. 42 Karten auf 45 Kartenseiten mit einer Karte zur Heimatskunde. Kartonierte 1 M.

Für die Mittelschulen: **DIERCKE, Schul-Atlas für die mittleren Unterrichtsstufen,** herausgegeben und bearbeitet von C. Diercke u. E. Gaebler. 36 Haupt- und 34 Nebenkarten. Geh. M. 3.—. Geb. M. 3.50.

Für die höheren Schulen: **DIERCKE, Schul-Atlas für höhere Lehranstalten,** bearbeitet und herausgegeben von C. Diercke u. E. Gaebler. 159 Haupt- und 156 Nebenkarten. Gebunden in Leinen mit Leder-Rücken und -Ecken 6 M.

LANGHE, Prof. Dr. H., Kleiner Atlas für Volksschulen. 17 Blätter und Karte zur Heimatskunde. Geh. 60 Pf.

LANGHE, Prof. Dr. H., Atlas des Deutschen Reiches. Neueste Bearbeitung in 30 Karten. Kart. 4 M.

Inhaltsverzeichnis.

Deutsches Reich, Staatenkarte 1	Provinz Hessen-Nassau 12	Thüringische Staaten 21
Provinz Ostpreußen 2	Rheinprovinz 13	Großherzogtum Oldenburg 22
Provinz Westpreußen 3	Königreich Bayern, südlicher Teil 14	Herzogtum Braunschweig 23
Provinz Brandenburg 4	Königreich Bayern, nördlicher Teil. Die Bayerische Pfalz 15	Freie Stadt Lübeck 24
Provinz Pommern 5	Königreich Sachsen 16	Freie Stadt Bremen 25
Provinz Posen 6	Königreich Württemberg 17	Freie Stadt Hamburg 26
Provinz Schlesien 7	Großherzogtum Baden 18	Reichsland Elsass-Lothringen 27
Provinz Sachsen. Herzogtum Anhalt 8	Großherzogtum Hessen 19	Kolonialbesitz und Weltverkehr 28
Provinz Schleswig-Holstein 9	Großherzogtum Mecklenburg-Schwerin. Großherzogtum Mecklenburg-Strelitz 20	Deutsche Schutzgebiete in Afrika 29
Provinz Hannover 10		Deutsche Schutzgebiete in der Südsee und in Ostasien 30
Provinz Westfalen. Fürstentümer Waldeck und Lippe 11		

LANGHE, Prof. Dr. H., Volksschul-Atlas. Ausgabe für die Schweiz. 42 Blätter. Geh. M. 1.20.

LANGHE, Prof. Dr. H., Schul-Atlas. Ausgabe für Österreich-Ungarn. 35 Blätter. Geh. 60 kr.

LANGHE-FÉLE, Dr., Atlasz harminczhét lapon. Magyar nyelvre fordította s a hazai iskolák használatára alkalmazta Dr. Cherven F. tanár. Ára füzve 80 kr., kötve 1 frt.

LANGHE-FÉLE, Dr., Kis Atlasz tizenhét lapon. Magyar nyelvre fordította s a hazai népiskolák használatára alkalmazta Dr. Cherven F. tanár. Ára 40 kr.

LIECHTENSTERN & LANGHE, Schul-Atlas zum Unterricht in der Erdkunde. Neu bearbeitet von Prof. Dr. Henry Lange.

Erscheint in drei Ausgaben:

Ausgabe für die unteren Klassen.	32 Karten.	Geheftet M. 4.50, gebunden M. 5.75.
Ausgabe für die mittleren Klassen.	42 Karten.	Geheftet M. 6.—, gebunden M. 7.50.
Ausgabe für die oberen Klassen.	48 Karten.	Geheftet M. 7.20, gebunden M. 8.80.

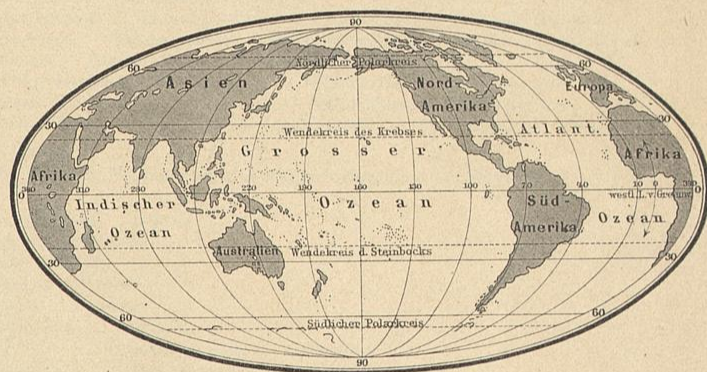
BUSSLER, Fr., Die Grundzüge der Geographie. Für höhere Schulen. Mit 9 Tafeln. (Der Text schließt sich für Sexta und Quinta dem *Langeschen Volksschulatlases*, für Quarta, Tertia und Sekunda dem *Dierckeschen Schulatlases* für höhere Lehranstalten an.) Geh. M. 1.50. Geb. M. 2.—.

(Sämtliche Werke sind in neusten Auflagen durch alle Buchhandlungen zu beziehen.)

DIERCKE, SCHUL-ATLAS

FÜR
HÖHERE LEHRANSTALTEN.

BEARBEITET UND HERAUSGEGEBEN
VON
C. DIERCKE UND E. GAEBLER.



ACHTUNDDREISSIGSTE AUFLAGE.

159 HAUPT- UND 156 NEBENKARTEN.

BRAUNSCHWEIG.
GEORGE WESTERMANN.

1902.

Alle Rechte vorbehalten.

Zeichnungen von Eduard Gaebler in Leipzig-Neustadt
und von der Kartogr. Abteilung der George Westermännischen Offizin
in Braunschweig.

Siehe von Eduard Gaebler in Leipzig-Neustadt
und von der Kartogr. Abteilung der George Westermännischen Offizin
in Braunschweig.

Inhalt.

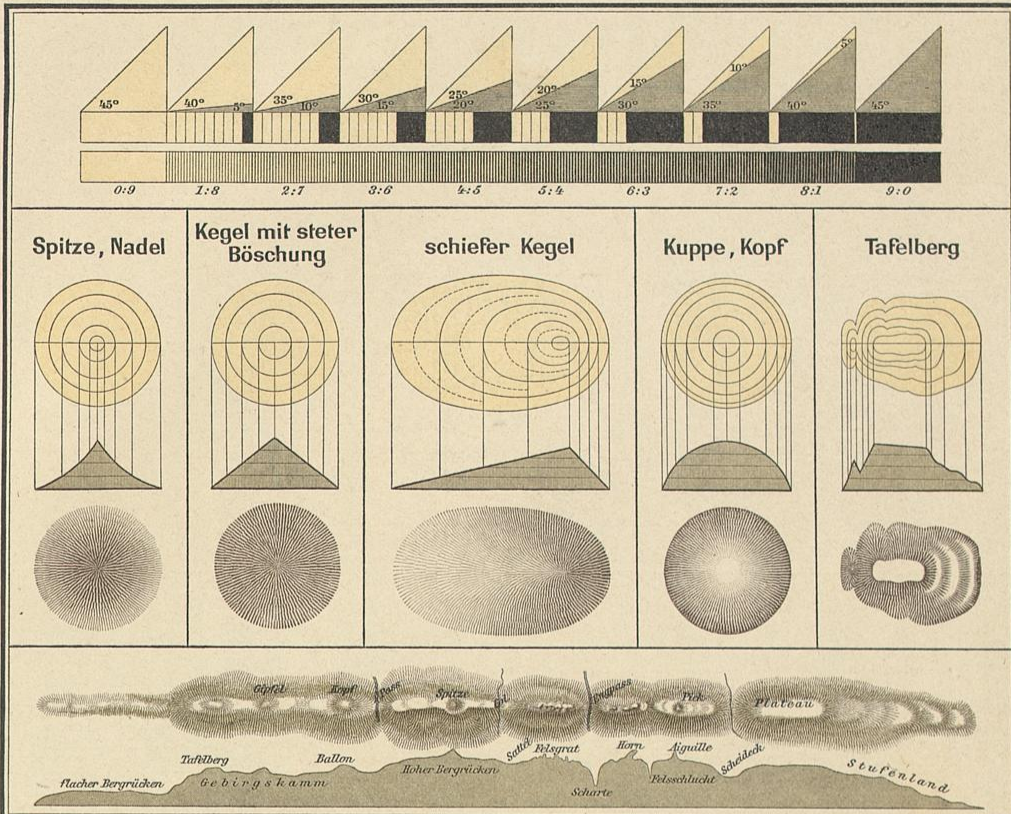
	Seite
Einführung in die Kartographie.	
Einführung in die Bergzeichnung. — Ideale Karte zur Erläuterung der im Atlas angewandten Darstellungsweise.	1
Terrainlehre und Entwicklung der Karten.	
Mefstischblatt 1:25 000. — Karte des Deutschen Reichs 1:100 000. — Topographische Spezialkarte 1:200 000. — Spezialkarte 1:500 000. — Generalkarte 1:1 000 000. — Atlaskarten a) 1:2 250 000, b) 1:4 500 000, c) 1:15 000 000.	2. 3
Horizontlehre.	
Der Horizont perspektivisch, vertikal und im Durchschnitt. — Schattenlängen. — Scheinbare Bahn der Sonne. — Scheinbare Bewegung der Sterne. — Windrose. — Übertragung der wichtigsten Himmelskreise auf die Erde.	4
Sonne und Mond.	
Darstellung der Sonnen- und Mondfinsternisse. — Mondphasen. — Bahn des Mondes während eines Monats und eines Jahres. — Schiefe der Mondbahn und der einzelnen Planetenbahnen	5
Sternhimmel, Sonnensystem, Planetenbahnen, Mondkarte.	
Nördlicher und südlicher Sternhimmel. — Kopernikanisches Sonnensystem. — Inneres Planetensystem. — Tageslängen und Beleuchtung der Erde am 21. Juni. — Größe der Parallelgrade und Beleuchtung der Erde am 21. Dezember. — Bahn der Erde um die Sonne. — Größtenverhältnisse der Planeten zur Sonne. — Mittlere Entfernung der Planeten von der Sonne und ihre Bahnstrecke während eines Merkurjahres. — Die sichtbare Mondfläche.	6. 7
Erdkarten in Planigloben.	
Nördliche Halbkugel zur Übersicht der Bodenformen. — Nordpolarkarte.	8
Südliche Halbkugel zur Übersicht der Bodenformen. — Südpolarkarte.	9
Westliche und östliche Halbkugel zur Übersicht der Höhen und Tiefen	10. 11
<i>Nebenkarten:</i> Westliche und östliche Halbkugel zur Übersicht der Erdteile. — Zonen der Erde. — Halbkugel der größten Land- und der größten Wassermasse.	10. 11
Erdkarten in Mercatorprojektion.	
Vegetationsgebiete und Meeresströmungen im Nordwinter. 1:90 000 000.	14. 15
Kolonialbesitz und Weltverkehr. 1:90 000 000.	19. 20
Jahres-Isothermen. — Januar-Isothermen. — Luftdruck und Winde im Juli.	12
Juli-Isothermen. — Linien gleicher Wärmeschwankung. — Luftdruck und Winde im Januar.	13
Regenmenge. — Regenzeiten. — Meeresgebiete.	16
Verbreitung der wichtigsten Tiere. I. — Völkerkarte. — Religionskarte.	17
Verbreitung der wichtigsten Tiere. II. — Kulturformen. — Staatsformen.	18
Bevölkerungsdichte. — Verbreitung der Europäer. — Verbreitung der Deutschen.	21
Atlantischer Ozean.	
Bodenverhältnisse, Meerestiefen und Meeresströmungen im Nordsummer. 1:75 000 000.	22
Asien.	
Bodenverhältnisse. 1:30 000 000.	24. 25
Staatenkarte. 1:30 000 000.	28. 29
Palästina. 1:1 100 000.	31
Vorderasien. 1:15 000 000.	32. 33
Hinterasien. 1:20 000 000.	36. 37
Ostindische Inseln. 1:15 000 000.	38
Meeresgebiete. — Vegetationsgebiete. 1:75 000 000.	23
Temperaturkarte. — Regenkarte. 1:75 000 000.	26
Verbreitung der wichtigsten Pflanzen. 1:75 000 000.	27
Religionskarte. 1:75 000 000.	30
Völkerkarte. 1:75 000 000.	34
Bevölkerungsdichte und wichtige Verkehrswege. 1:75 000 000.	35
<i>Nebenkarten:</i> Eriwan. 1:4 000 000. — Pamir. 1:8 000 000. — Gaurisankar. 1:4 000 000. — Karakorum. 1:2 000 000. Das heutige Jerusalem. 1:30 000. — Jerusalem und Umgegend. 1:250 000. — Gegend zwischen Nazareth und Tiberias. 1:5 000 000. — Sinai. 1:75 000.	30
Chiwa. 1:5 000 000. — Ganges-Delta. 1:5 000 000. — Strafe Babel-Mandeb. 1:5 000 000. — Strafe von Malaka. 1:5 000 000.	34
Kiautschou-Bucht und Umgegend. 1:2 000 000. — Kanton und Umgegend. 1:2 000 000. — Peking und Umgegend. 1:500 000. — Tokio und Umgegend. 1:1 000 000.	35
Afrika.	
Bodenverhältnisse. 1:30 000 000.	42. 43
Staatenkarte. 1:30 000 000.	46. 47
Nilländer. 1:15 000 000.	39
Süd-Afrika. 1:15 000 000.	45
Deutsche Schutzgebiete: Togoland. 1:10 000 000. — Südwest-Afrika. 1:10 000 000.	48
Deutsche Schutzgebiete: Kamerun. 1:10 000 000. — Ost-Afrika. 1:10 000 000.	49
Regenkarte. 1:70 000 000.	40
Meeresgebiete. — Vegetationsgebiete und Temperatur. 1:70 000 000.	41
Völkerkarte. — Kulturkarte. 1:70 000 000.	44
Religionskarte und Bevölkerungsdichte. 1:70 000 000.	45
<i>Nebenkarten:</i> Oase Siwa. 1:500 000. — El-Fayum. 1:150 000. — Kamerun-Gebirge und -Fluss. 1:1 500 000. — Kilima-Ndjaru. 1:1 500 000.	40
Nil-Delta. 1:3 000 000.	45

Großer Ozean.			Seite
Bodenverhältnisse, Meerestiefen und Meeresströmungen im Nordsummer.	1:60 000 000.		50. 51
Australien und Polynesien.			
Bodenverhältnisse.	1:30 000 000.		54. 55
Deutsche Schutzgebiete: Marshall-Inseln.	1:10 000 000. — Kaiser-Wilhelm-Land.	1:10 000 000.	52
Völkerkarte und Bevölkerungsdichte.	1:40 000 000.		53
Meeresgebiete und Temperatur. — Vegetationsgebiete und Regenkarte.	1:40 000 000.		56
Nebenkarten: Samoa-Inseln.	1:2000 000. — Hawaii.	1:2000 000. — Kwadjelin-Gruppe.	1:2000 000. 53
Nordamerika.			
Bodenverhältnisse.	1:30 000 000.		58. 59
Staatenkarte.	1:30 000 000.		62. 63
Vereinigte Staaten und Mexiko.	1:15 000 000.		66. 67
Mittelamerika und Westindien.	1:15 000 000.		68
Meeresgebiete. — Vegetationsgebiete.	1:60 000 000.		57
Temperaturkarte. — Regenkarte.	1:60 000 000.		60
Völkerkarte. — Bevölkerungsdichte und wichtige Verkehrswege.	1:60 000 000.		61
Bodenbenutzung der Vereinigten Staaten. — Industriekarte der Vereinigten Staaten.	1:45 000 000.		64
Verbreitung der Farbigen. — Verbreitung der Deutschen in den Vereinigten Staaten.	1:45 000 000.		65
Nebenkarten: Grönlands Westküste.	1:4000 000. — Mississippi-Mündungen.	1:4000 000. — Kap Hatteras.	1:4000 000. 64
1:4000 000. — Cañon des Colorado.	1:4000 000.		
New-York und Umgegend.	1:1000 000. — Baltimore und Washington.	1:1000 000. — National-Park.	1:1500 000. 65
1:1500 000. — S. Francisco und Umgegend.	1:1500 000.		
Südamerika.			
Bodenverhältnisse.	1:30 000 000.		70. 71
Staatenkarte.	1:30 000 000.		74. 75
Meeresgebiete und Temperatur.	1:60 000 000.		69
Vegetationsgebiete und Regenkarte.	1:60 000 000.		72
Völkerkarte und Bevölkerungsdichte.	1:60 000 000.		73
Nebenkarten: Isthmus von Tehuantepec.	1:4000 000. — Isthmus von Nicaragua.	1:4000 000. — Isthmus von	69
Panama.	1:1000 000. — Isthmus von Darien.	1:4000 000.	
Marañon-Mündung.	1:8000 000. — Magalhaens-Straße.	1:8000 000. — Hochland von Quito.	1:8000 000. 72
— Titicaca-See.	1:8000 000.		
Gabelung des Casiquiare.	1:5000 000. — Mündung des la Plata.	1:5000 000. — Rio de Janeiro und	Umgegend. 1:2000 000. — Caracas und Umgegend. 1:2000 000. 73
Europa.			
Bodenverhältnisse.	1:15 000 000.		78. 79
Staatenkarte.	1:15 000 000.		82. 83
Meeresgebiete. — Vegetationsgebiete.	1:40 000 000.		76
Temperaturkarte. — Regenkarte.	1:40 000 000.		77
Geologische Übersicht. — Völkerkarte.	1:40 000 000.		80
Religionskarte. — Großstädte und Bevölkerungsdichte.	1:40 000 000.		81
Große Handelsplätze, Industrie- und Bergwerksbezirke. — Direkte Entfernung der wichtigsten Städte von Berlin und schnellste Verbindung mit denselben.	1:40 000 000.		84
Pyrenäen-Halbinsel.			
Bodenverhältnisse und politische Einteilung.	1:4500 000.		86. 87
Temperatur und wichtige Produkte.	1:9000 000.		85
Nebenkarten: Lissabon und Tejo-Mündung.	1:1000 000. — Madrid und Umgegend.	1:2000 000. — Bai von	Cadiz. 1:1000 000. — Straße von Gibraltar. 1:1000 000. 85
Frankreich.			
Bodenverhältnisse.	1:4500 000.		90. 91
Temperatur, wichtige Produkte und Wasserstraßen.	1:9000 000.		88
Bevölkerungsdichte.	1:9000 000.		89
Nebenkarten: Paris.	1:200 000. — Paris und Umgegend.	1:500 000. — Cherbourg und Umgegend.	1:100 000. — Sedan und Umgegend. 1:200 000. 88
Toulon und Umgegend.	1:200 000. — Lyon und Umgegend.	1:200 000. — Belfort und Umgegend.	1:500 000. — Mont-Cenis. 1:500 000. 89
Apenninen-Halbinsel.			
Bodenverhältnisse.	1:4500 000.		94. 95
Temperatur und wichtige Produkte.	1:9000 000.		92
Bevölkerungsdichte.	1:9000 000.		93
Nebenkarten: Rom und Umgegend.	1:200 000. — Rom und das Albaner-Gebirge.	1:500 000. — Golf von	Neapel. 1:500 000. 92
Venedig und Umgegend.	1:500 000. — Po-Delta.	1:1000 000. — Ätna.	1:500 000. — Malta. 1:500 000. 93
Balkan-Halbinsel.			
Bodenverhältnisse und politische Einteilung.	1:4500 000.		98. 99
Völkerkarte. — Politische Übersicht.	1:9000 000.		96
Meeresgebiete.	1:9000 000.		97
Nebenkarten: Bosphorus.	1:500 000. — Konstantinopel und Umgegend.	1:200 000. — Donau-Delta.	1:2000 000. — Athen und Umgegend. 1:200 000. 97
Britische Inseln.			
Bodenverhältnisse und politische Einteilung.	1:4500 000.		102. 103
Wasserstraßen, Kohlen- und Eisendistrikte. — Industriekarte.	1:12 000 000.		100
Völker- und Temperaturkarte. — Bevölkerungsdichte.	1:12 000 000.		101
Nebenkarten: Die Themse von London bis zur Mündung.	1:500 000. — Industriebezirk zwischen Liver-	pool und Manchester. 1:500 000. 100	
London.	1:200 000. — Edinburgh und Umgegend.	1:200 000. — Insel Wight.	1:750 000. — Straße von
Dover.	1:2000 000. 101		
Dänemark.			
Bodenverhältnisse.	1:2250 000.		105
Bodenkarte. — Bevölkerungsdichte.	1:4500 000.		104
Nebenkarten: Island.	1:6000 000. — Fär-Öer.	1:2000 000. — Kopenhagen.	1:100 000. — Der Sund. 1:1000 000. 104

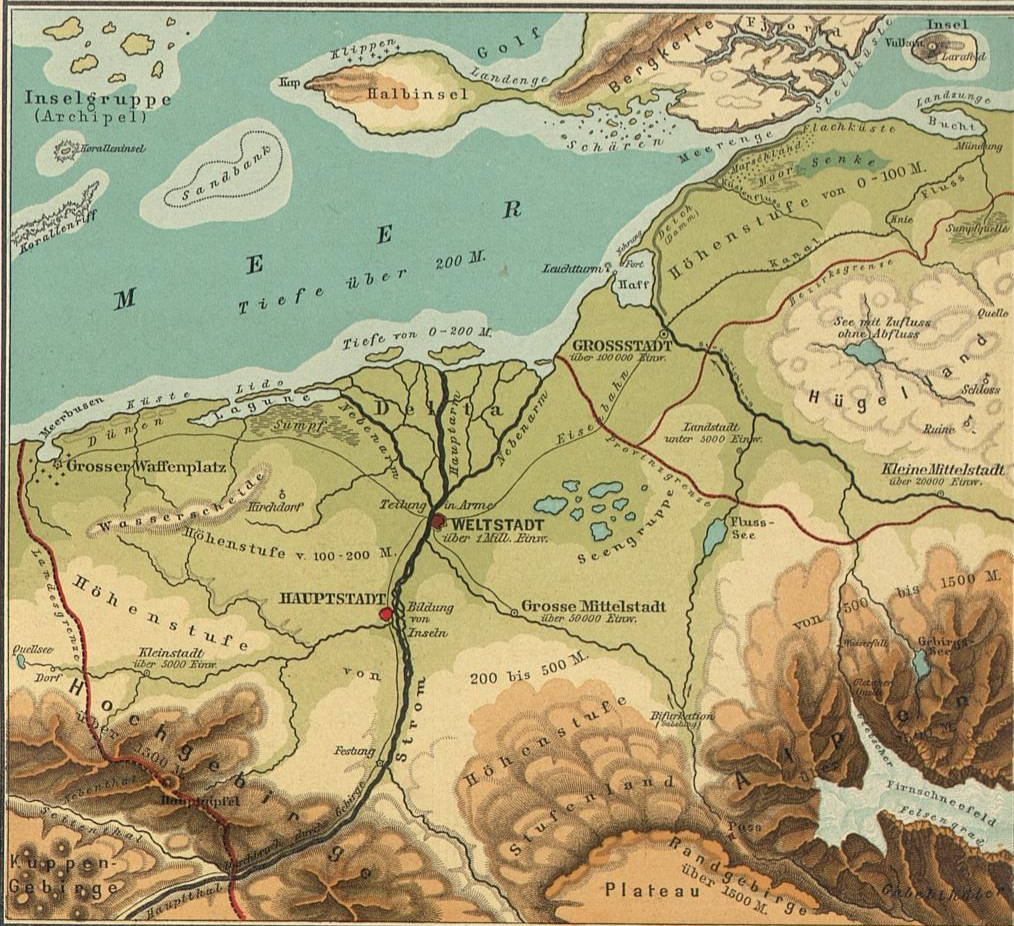
	Seite
Skandinavien.	
Bodenverhältnisse und politische Einteilung. 1:6000000.	106, 107
Wanderung der Isothermen. — Verbreitung der wichtigeren Pflanzen. 1:15000000.	108
<i>Nebenkarten:</i> Ostseeküste vor Stockholm. 1:1000000. — Christiania und Umgegend. 1:100000. — Spitzbergen. 1:7500000. — Nordkap. 1:3000000.	108
Russland.	
Bodenverhältnisse. 1:12000000.	110, 111
Völkerkarte. — Wasserstraßen und Bevölkerungsdichte. 1:82000000.	109
Bodenbenutzung und Temperatur. 1:24000000.	112
<i>Nebenkarten:</i> St. Petersburg und Kronstadt. 1:500000. — Wolga-Delta. 1:2000000. — Odessa und Umgegend. 1:2000000. — Isthmus von Perekop. 1:2000000.	112
Alpenländer.	
Bodenverhältnisse. 1:2500000.	114, 115
<i>Nebenkarten:</i> Aletschgletscher. 1:200000. — Rhonegletscher. 1:200000. — Wetterstein-Gebirge. 1:200000. — Salzburger Alpen. 1:500000. — Hohe Tauern. 1:500000. — Ötztal und Stubai Alpen. 1:500000.	113 116
Schweiz.	
Bodenverhältnisse. 1:1250000.	118, 119
Politische Übersicht und Industriekarte. — Religions- und Völkerkarte. 1:2500000.	117
<i>Nebenkarte:</i> Vierwaldstätter See. 1:300000.	117
Niederlande und Belgien.	
Bodenverhältnisse und politische Einteilung. 1:2250000.	121
Bodenkarte. — Bevölkerungsdichte. 1:4500000.	120
<i>Nebenkarten:</i> Amsterdam. 1:500000. — Amsterdam und Umgegend. 1:200000. — Brüssel und Umgegend. 1:200000. — Schlachtfelder in Belgien. 1:400000.	120
Österreich-Ungarn.	
Bodenverhältnisse. 1:4500000.	122, 123
Staatenkarte. 1:4500000.	126, 127
Stromgebiete. — Völkerkarte. 1:9000000.	124
Religionskarte. 1:9000000.	125
Bevölkerungsdichte. 1:9000000.	128
<i>Nebenkarten:</i> Wien. 1:200000. — Wien und Umgegend. 1:500000. — Budapest und Umgegend. 1:200000. — Triest und Umgegend. 1:200000. — Schlachtfeld von Königgrätz. 1:200000. — Semmeringbahn. 1:200000. — Hohe Tatra. 1:400000. — Bocche di Cattaro. 1:400000.	125 128
Deutsches Reich.	
Bodenverhältnisse. 1:4500000.	130, 131
Staatenkarte. 1:4500000.	134, 135
Süddeutschland, Deutsch-Österreich, Schweiz und Östliches Frankreich: Bodenverhältnisse. 1:2250000.	138, 139
Süddeutsche Staaten, Deutsch-Österreich, Schweiz und Östliches Frankreich. 1:2250000.	143, 144
Norddeutschland: Bodenverhältnisse. 1:2250000.	148, 149
Norddeutsche Staaten. 1:2250000.	153, 154
Thüringen: Bodenverhältnisse. 1:1125000.	150
Thüringische Staaten. 1:1125000.	155
Stromgebiete. — Geologische Übersicht. 1:9000000.	129
Temperaturkarte. — Phänologische Karte. 1:9000000.	132
Regenkarte. 1:9000000. — Waldgebiete. 1:7500000.	133
Bodenbenutzung. 1:7500000. — Industriekarte. 1:9000000.	136
Bevölkerungsdichte. 1:9000000.	137
Völkerkarte. — Religionskarte. 1:9000000.	141
Direkte Entfernung der wichtigsten Städte von Berlin und schnellste Verbindung mit denselben	156
<i>Nebenkarten:</i> Industriebezirk. 1:200000. — Marsch- und Geestlandschaft. 1:200000. — Westfälische Landschaft. 1:200000. — Gebirgslandschaft. 1:200000.	137
Mittleres Neckarthal und Raue Alb. 1:500000. — Rheinlauf von Mainz bis Bingen. 1:500000. — Odenwald bei Heidelberg. 1:500000. — Feldberg und Umgegend. 1:500000. — Rheinlauf bei Schaffhausen. 1:500000.	140
München und die bayrische Hochebene. 1:500000. — München und Umgegend. 1:200000. — Stuttgart und Umgegend. 1:200000. — Darmstadt und Umgegend. 1:200000. — Karlsruhe und Umgegend. 1:200000.	142
Metz und Umgegend. 1:200000. — Saarbrücken und Umgegend. 1:200000. — Straßburg und Umgegend. 1:200000. — Weisenburg und Umgegend. 1:100000. — Wörth und Umgegend. 1:100000.	145
Deutsche Nordseeküste. 1:1000000. — Helgoland. 1:100000. — Neuwerk. 1:200000.	146
Elbmündung. 1:500000. — Kiel und Umgegend. 1:200000. — Danzig und Umgegend. 1:200000. — Bremen und Umgegend. 1:200000. — Lübeck und Umgegend. 1:200000.	147
Sächsische Schweiz und Lausitzer Gebirge. 1:500000. — Iser- und Riesengebirge. 1:500000.	150
Hamburg und Umgegend. 1:200000. — Plateau von Pommerellen. 1:500000. — Breslau und die Trebnitzer Höhen. 1:500000. — Havelquellengebiet. 1:500000. — Porta Westfalica. 1:500000.	151
Berlin und Umgegend. 1:200000. — Köln und Umgegend. 1:200000. — Koblenz und Umgegend. 1:200000. — Frankfurt a.M. und Umgegend. 1:200000. — Kassel und Umgegend. 1:200000.	152
Dresden und Umgegend. 1:200000. — Leipzig und Umgegend. 1:200000. — Coburg und Umgegend. 1:200000. — Weimar und Umgegend. 1:200000.	155
Stettin und Umgegend. 1:200000. — Königsberg und Umgegend. 1:200000. — Hannover und Umgegend. 1:200000. — Magdeburg und Umgegend. 1:200000.	156



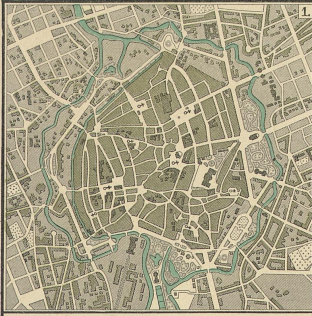
EINFÜHRUNG IN DIE KARTOGRAPHIE.



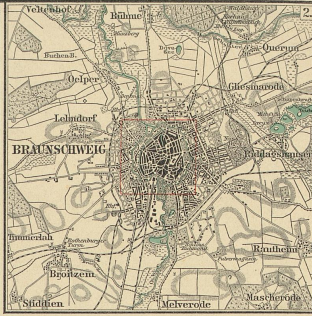
Einführung in die Bergzeichnung.



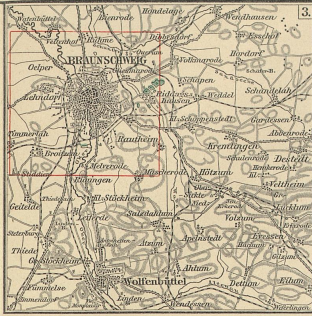
Ideale Karte zur Erläuterung der im Atlas angewandten Darstellungsweise.



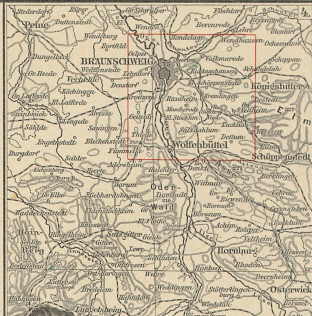
Maßstab 1:25 000
Messschblatt.



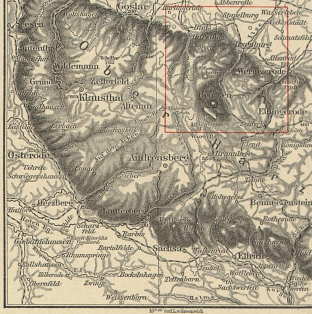
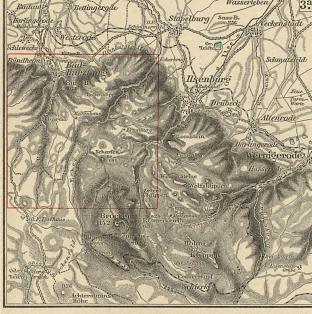
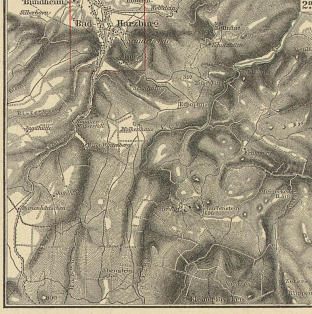
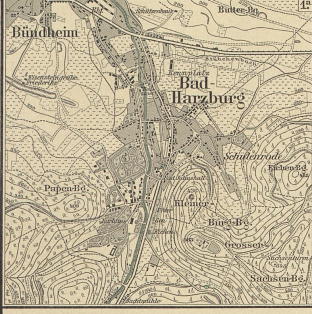
Maßstab 1:100 000
Karte des deutschen Reichs.



Maßstab 1:200 000
Topographische Spezialkarte (Reymann).



Maßstab 1:500 000
Spezialkarte.



Maßstab 1:1 000 000
Generalkarte.



Maßstab 1:2 500 000
Atlaskarte: Nord-Deutschland, Seite 156/57.



Maßstab 1:6 500 000
Atlaskarte: Deutsches Reich, Seite 128/29.

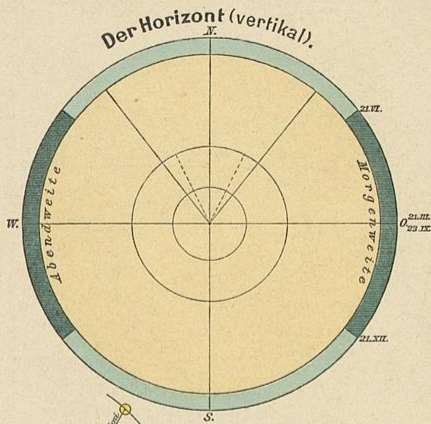
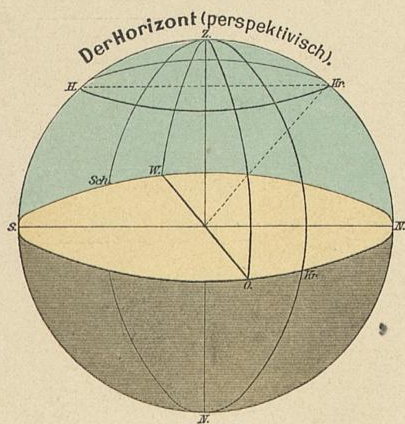


Maßstab 1:15 000 000
Atlaskarte: Europa, Seite 76/77.

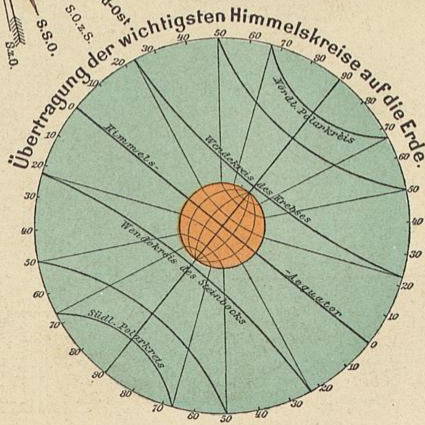
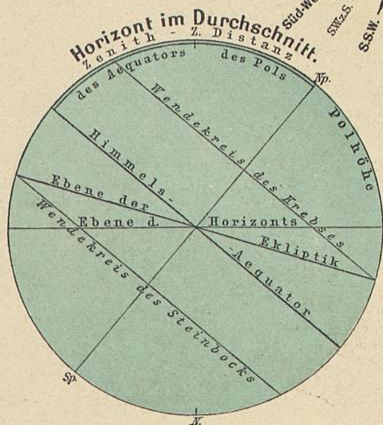
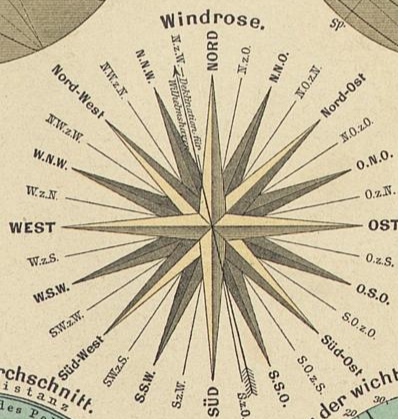
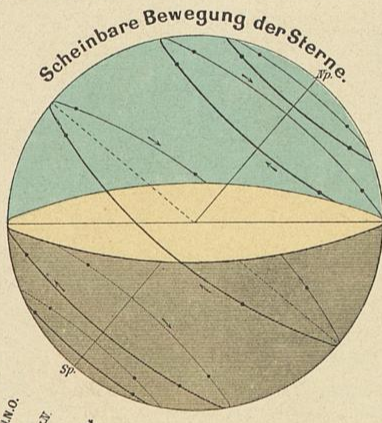
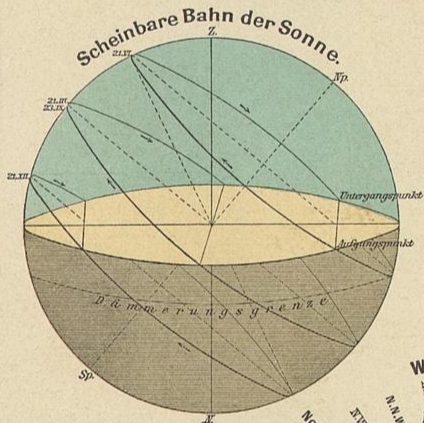
Diercke, Schulatlas für höhere Lehranstalten.

Druck und Verlag: Braunschweig, George Westermann.

HORIZONTLEHRE.



Schattenlängen.

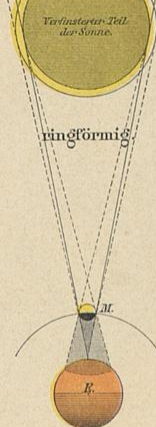


Sonnenfinsternis.



total für mehrere Punkte der Erde

Sonnenfinsternis.



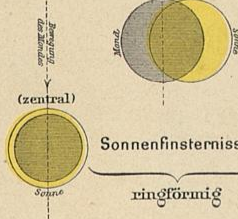
ringförmig

Sonnenfinsternis.




total für einen Punkt der Erde.

partial

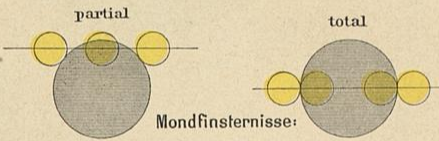
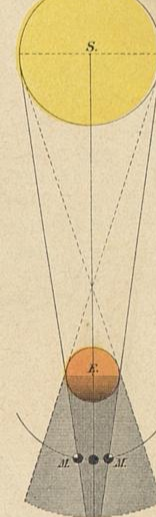


Sonnenfinsternisse: ringförmig

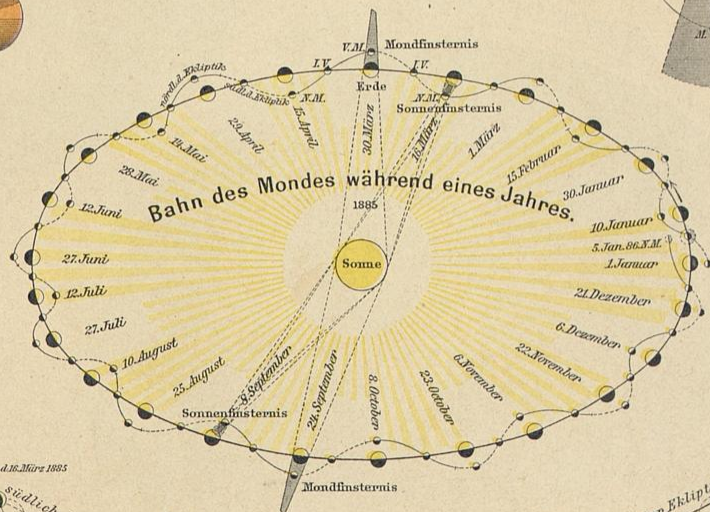


Mondphasen.

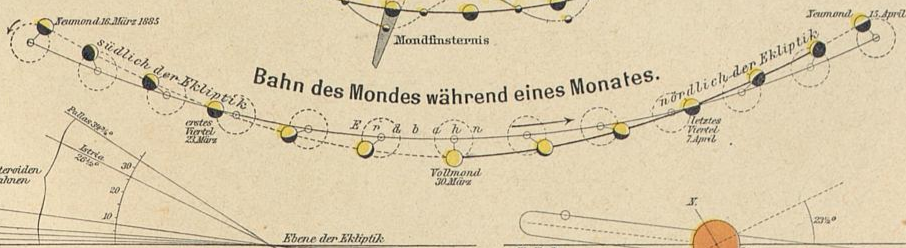
Mondfinsternis.



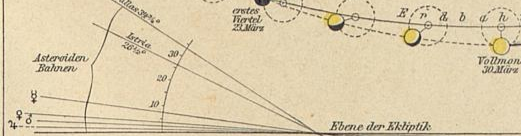
Mondfinsternisse:



Bahn des Mondes während eines Jahres.



Bahn des Mondes während eines Monats.

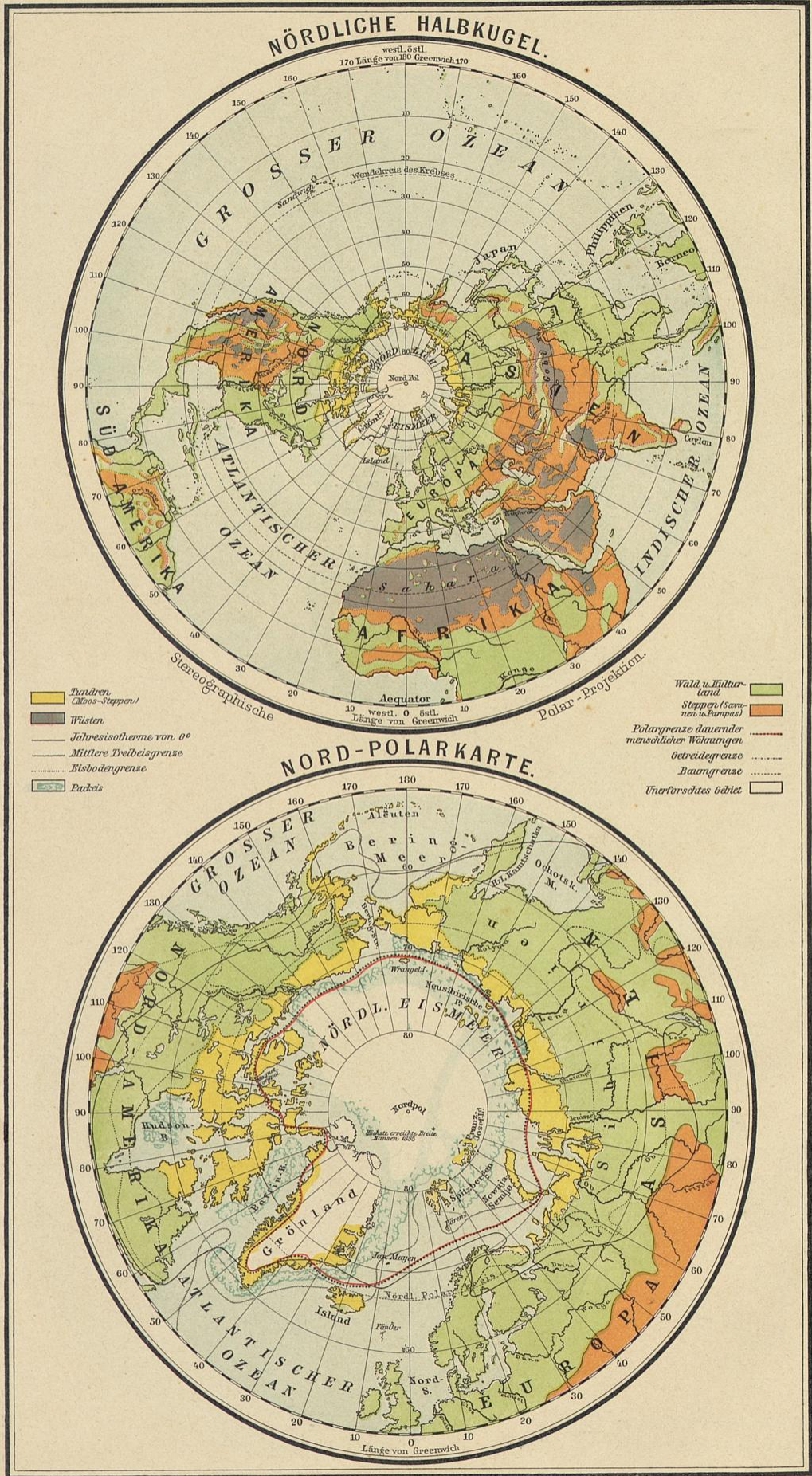


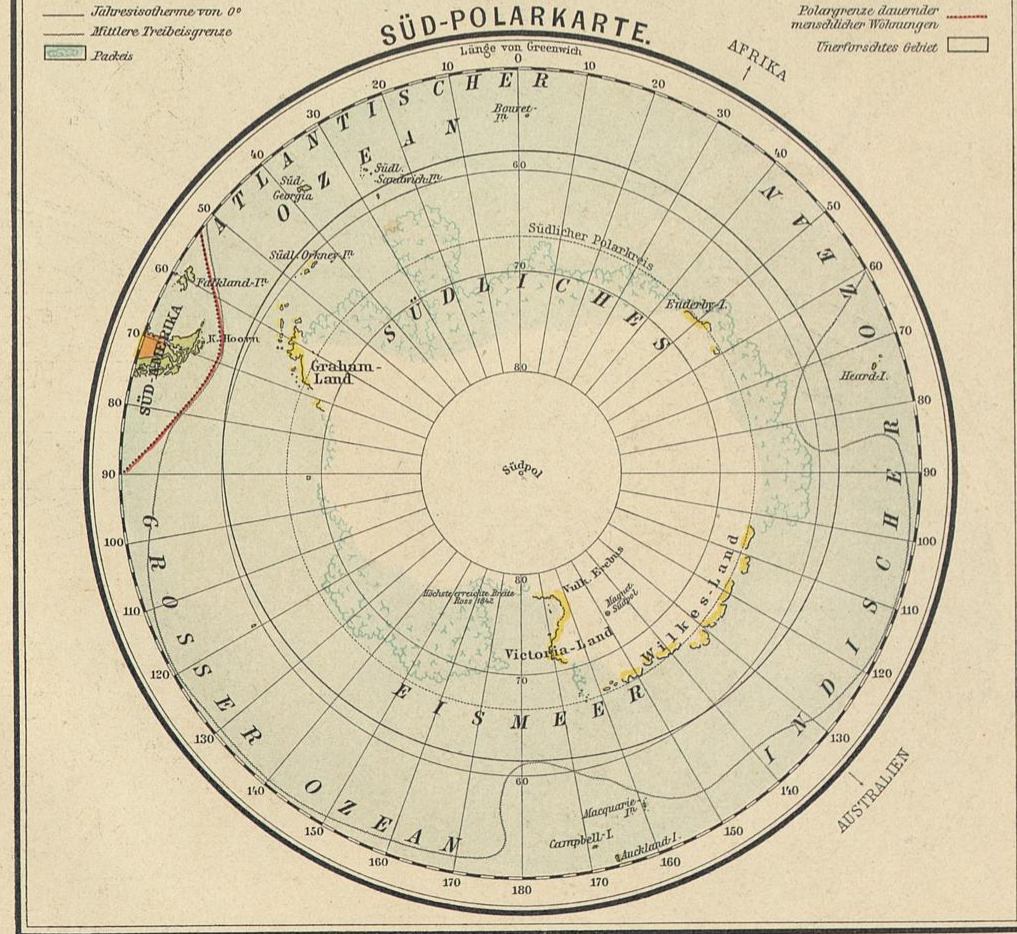
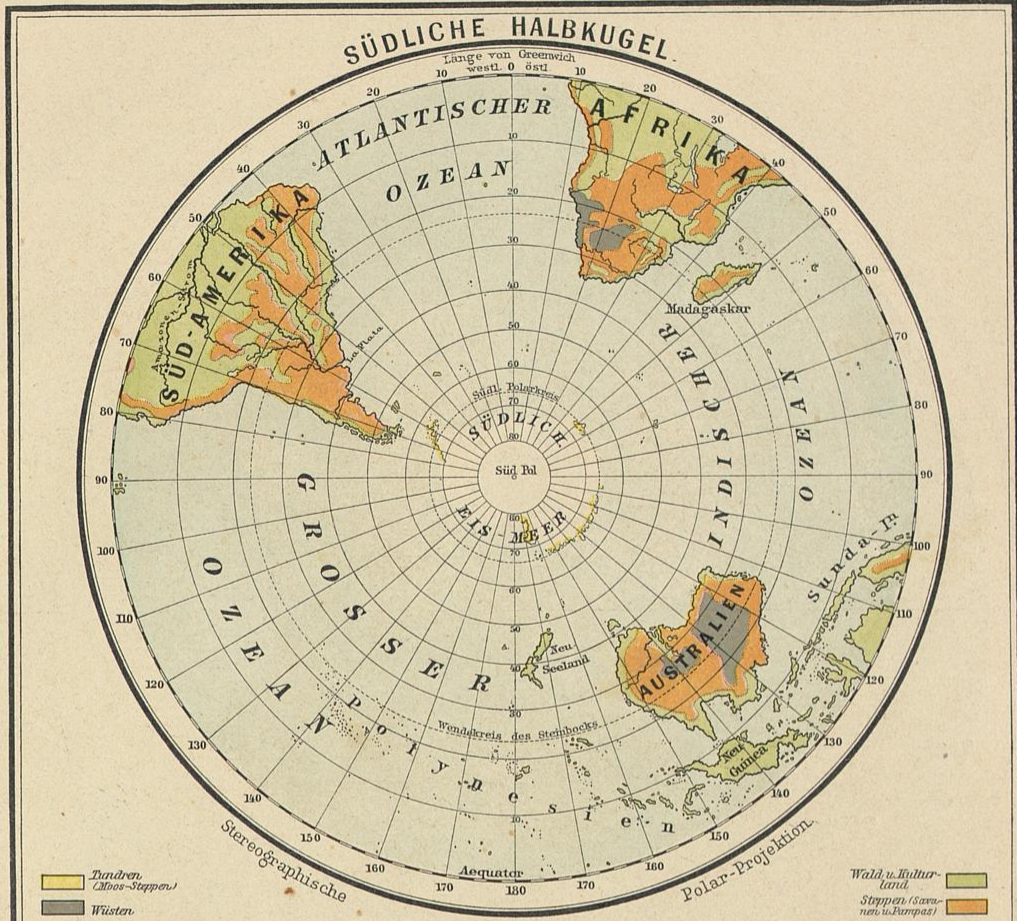
Schiefe der einzelnen Planetenbahnen.

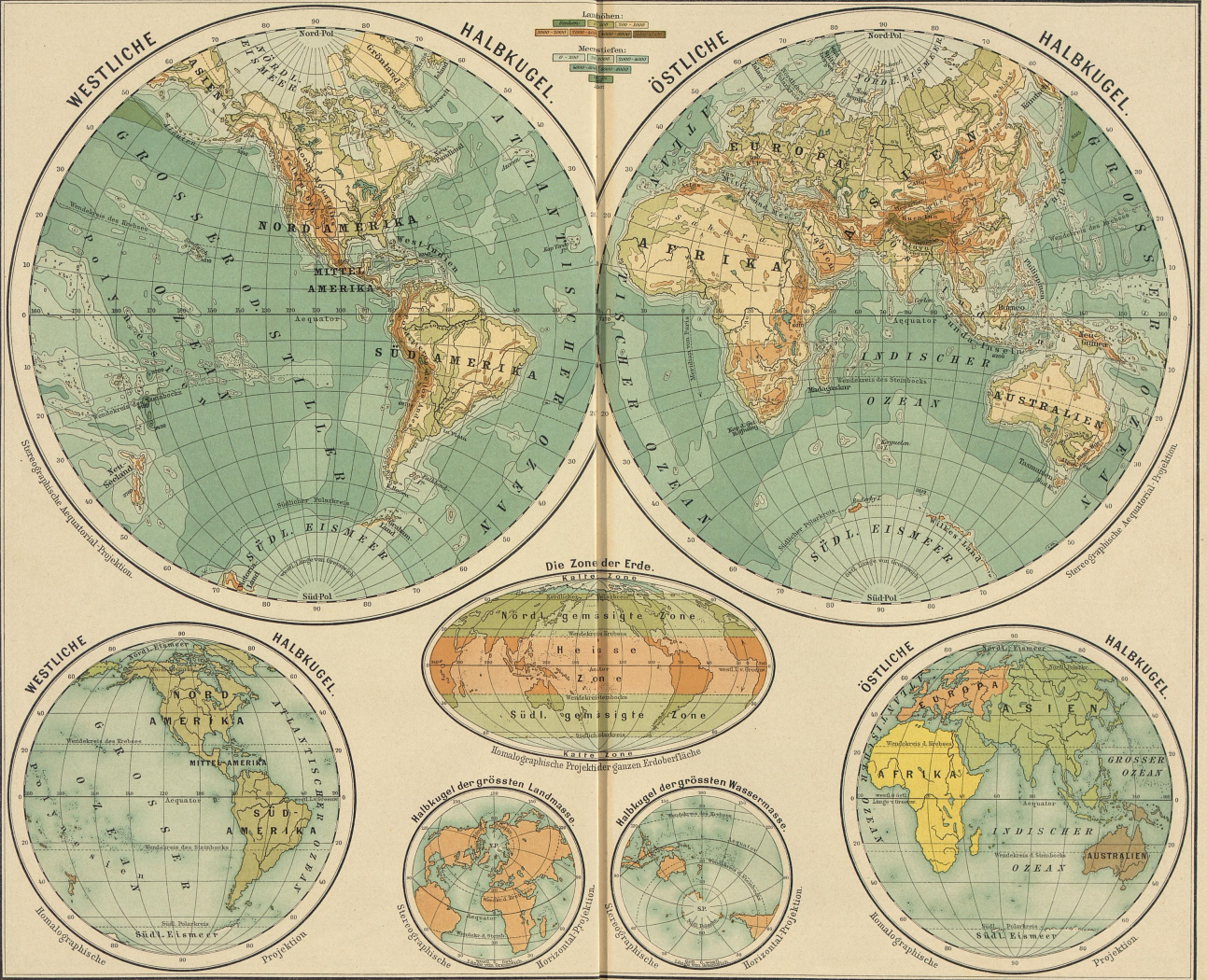


Schiefe der Mondbahn.

ERDKARTEN IN PLANIGLOBEN.



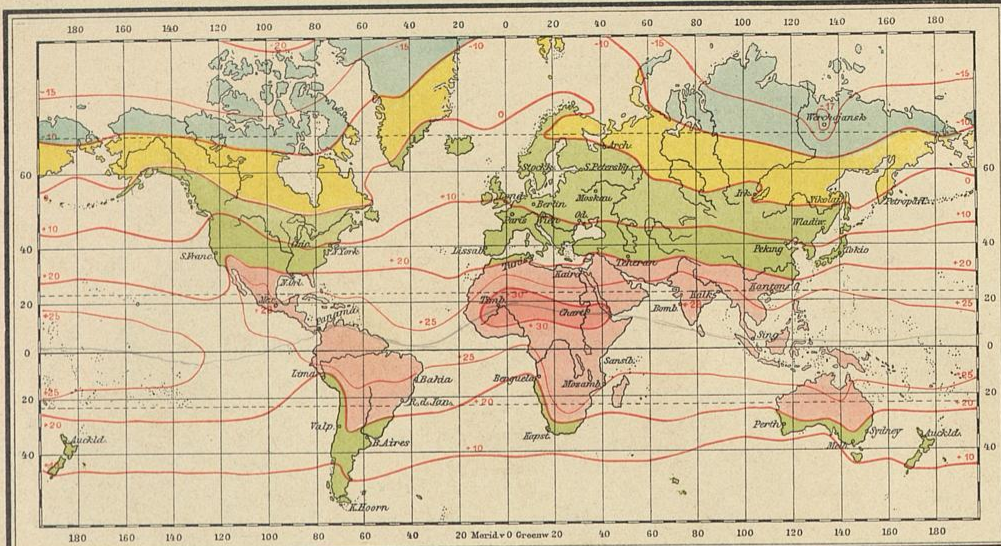




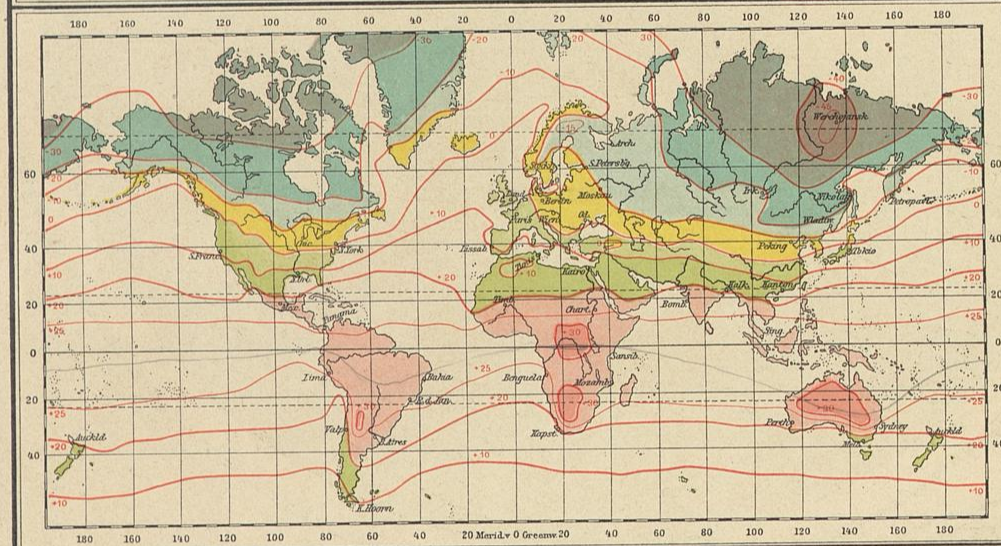
Diercke, Schulatlas für höhere Lehranstalten.

Druck und Verlag: Braunschweig, George Westermann.

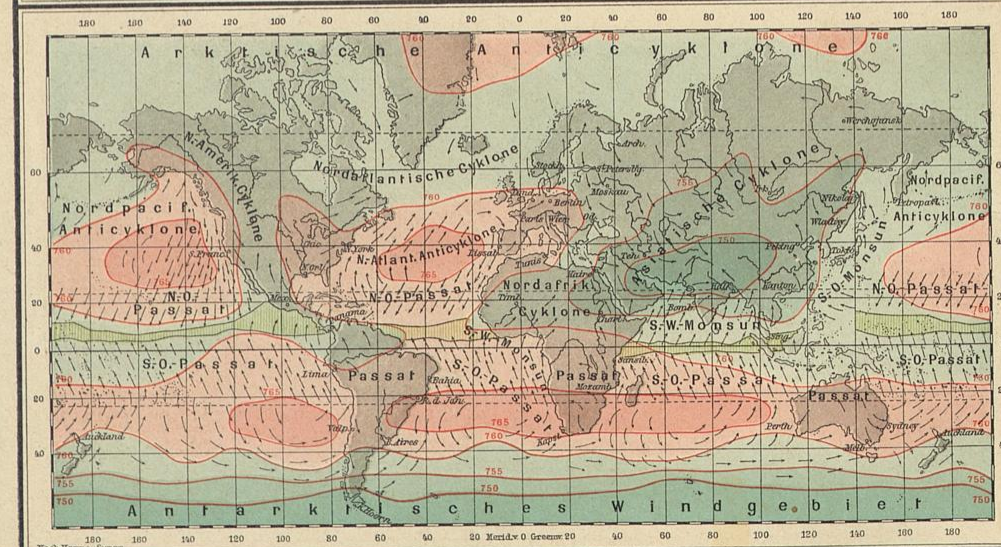
ERDKARTEN IN MERCATORPROJEKTION.



Jahres-Isothermen.



Januar-Isothermen.

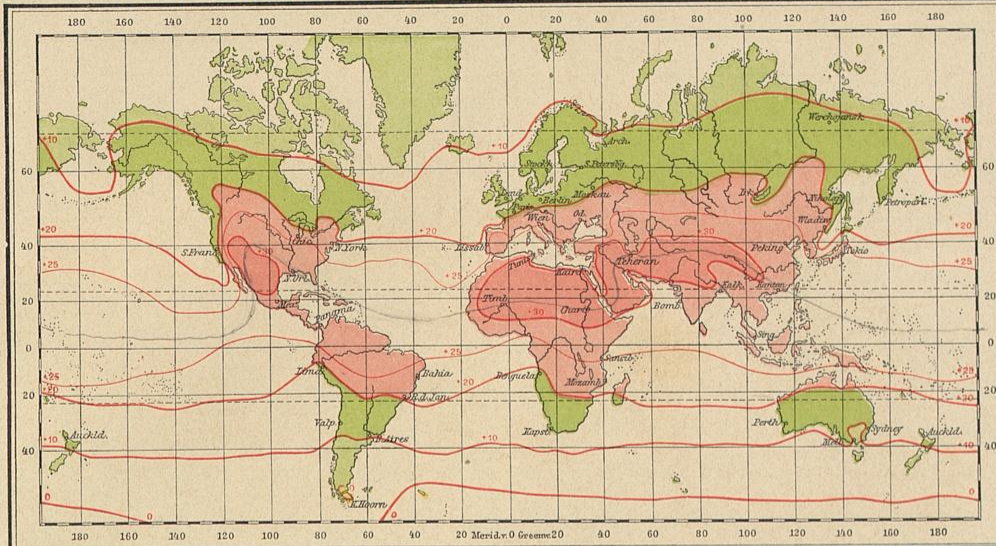


Luftdruck und Winde im Juli.

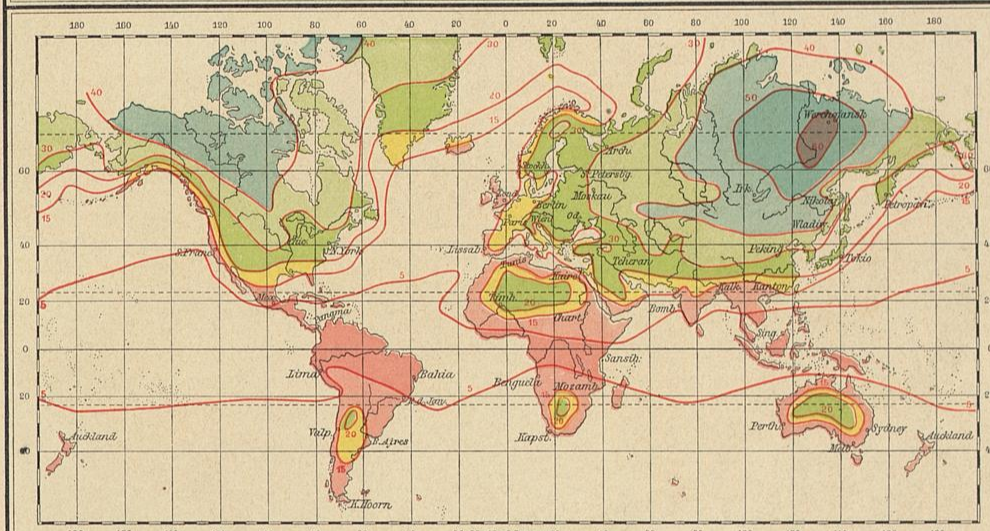
\\\\\\\\\\\ Vorherrschende Winde
 Kästchen Barometerstand
 Barometerstände 100 in Millimetern.

über 100 mm. Barometerstand
 unter 100 mm. Barometerstand
 Isothermen

Temperaturangaben in Celsiusgraden.



Juli-Isothermen.

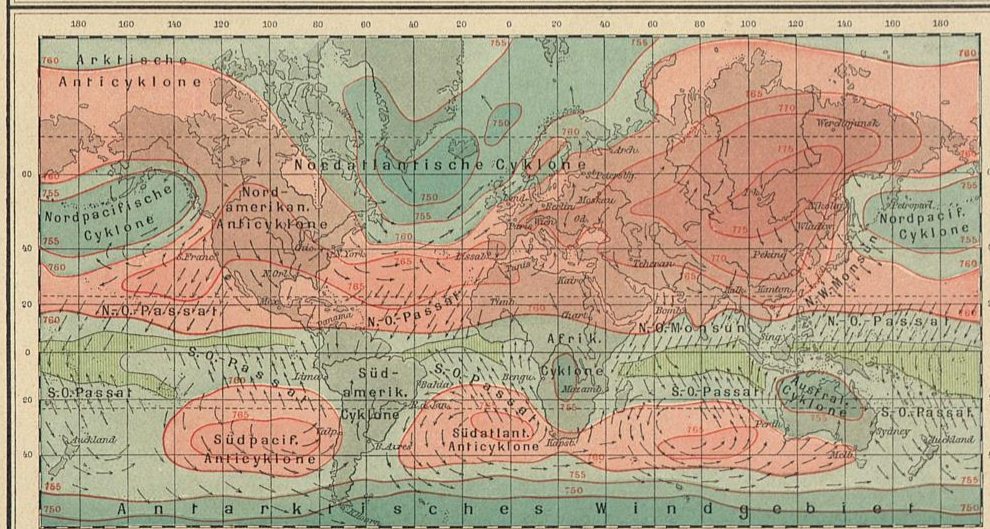


Nach Supan u. Wild.

- 0-5° Äquatorialklima
- 5-15° Tropen- und Subtropen
- 15-20° Übergangsklima

Linien gleicher Wärmeschwankung.

- 20-40° Landklima
 - 40-60° Excessives Landklima
- Angaben in Celsiusgraden.



Nach Hann u. Sagan.

- Vorherrschende Winde
- Halmarazonen
- Barometerstände 760 in Millimetern.

Luftdruck und Winde im Januar.

- über 100 mm. Barometerstand.
- unter 100 mm. Barometerstand.
- Isothermen.

Temperaturangaben in Celsiusgraden

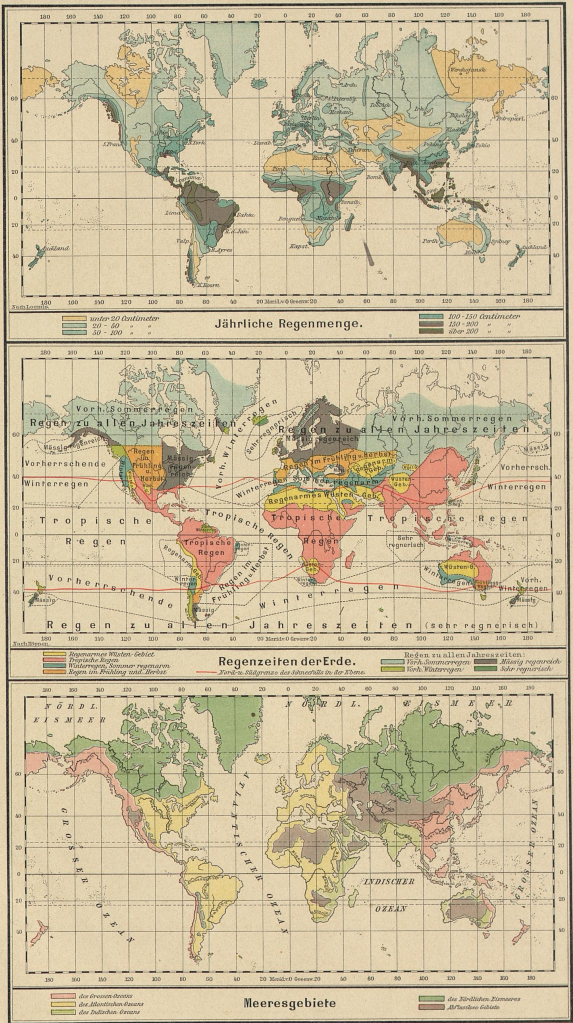


Wälder und Wäldersteppe
Tundren

Abtliche und Hochgebirgsflora
(Geväcker und Grossalpen, Prairien, Scrub)

Wald und Kulturarten
Bergweidenflora

ERDKARTEN IN MERCATORPROJEKTION.



Jährliche Regenmenge.

Regenzeiten der Erde.

Meeresgebiete

VEGETATIONSGBIETE UND MEERESSTRÖMUNGEN.



Wälder und Waldsteppen
 Ähnliche und Subarctische
 Wald und Subtropen
 Wald und Subtropen
 die gemäßigten Zone
 Subtropen, höhere Wälder u. Savannen
 die tropischen und
 subtropischen Zone
 die Eiszeit
 die Eiszeit

Äquatorial - Maßstab 1:90.000.000

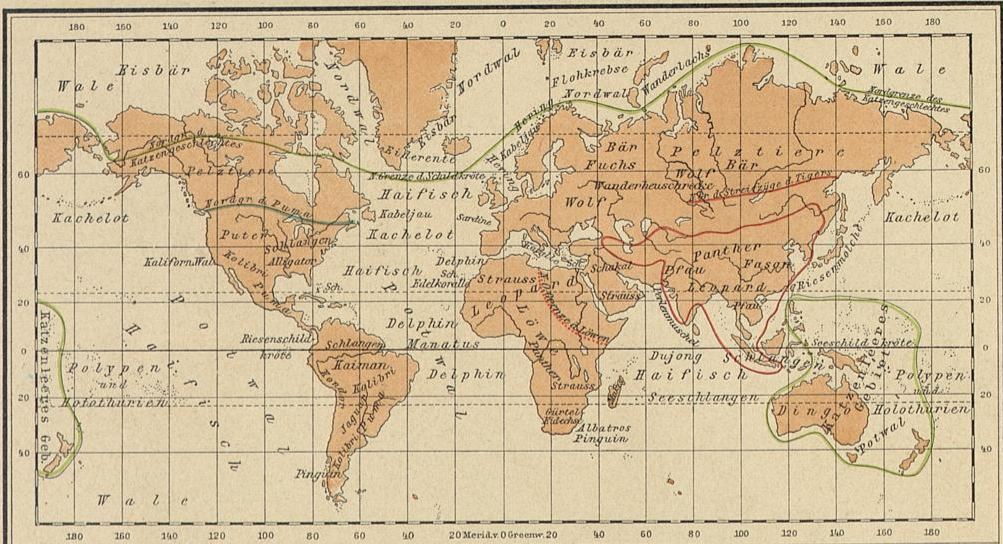
1000000
 500000
 0
 500000
 1000000
 Kilometer
 Meilen

VEGETATIONSGBIETE UND MEERESSTRÖMUNGEN.



Wald und Kulturland (Wälder, Parks, Sträucher)
 die gemäßigten Zone
 Waldland, lichte Wälder u. Savannen (die tropischen und subtropischen Zone)
 Steppen
 die tropischen und subtropischen Zone
 Meeresströmungen im Nordwinter (die kalten Strömungen)
 die kalten Strömungen
 Meeresströmungen im Südwinter (die warmen Strömungen)
 die warmen Strömungen
 die Tropenkreuz
 die Äquator
 die Südpolarkreis

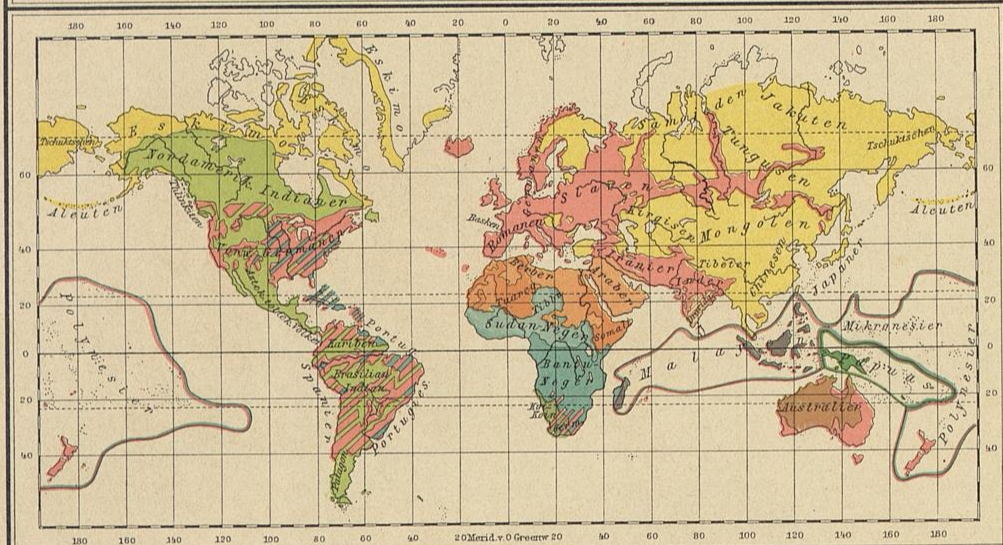
ERDKARTEN IN MERCATORPROJEKTION.



Tiger

Verbreitung der wichtigsten Tiere I.

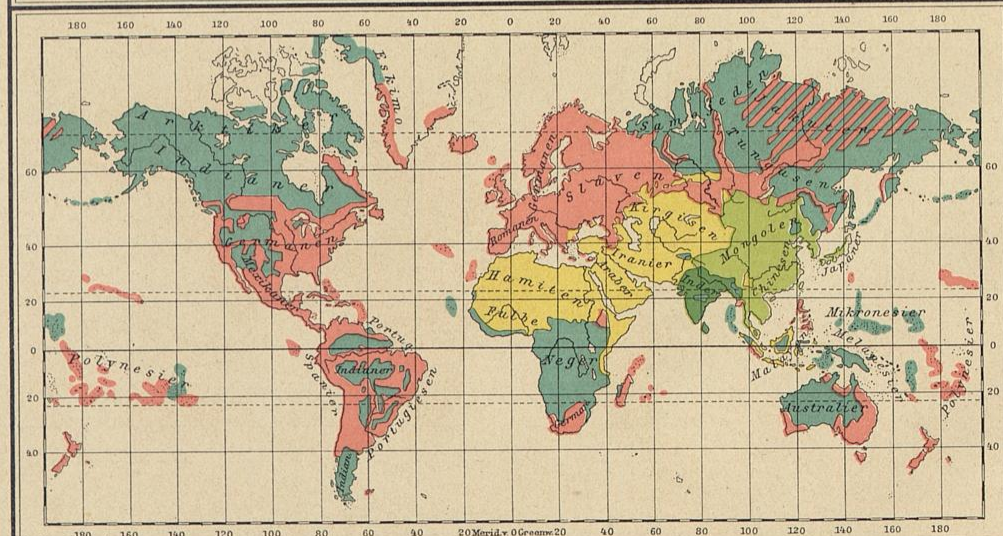
Sch. - Schwämme



- Amerik. Urvölkerung
- Indo-Europäer
- Semiten
- Naniter
- Sudan-Neger
- Bantu-Neger

Völkerkarte

- Kollidenen u. Buschmänner
- Mongolen
- Dravida
- Malayen
- Papuas u. Melanesier
- Australier

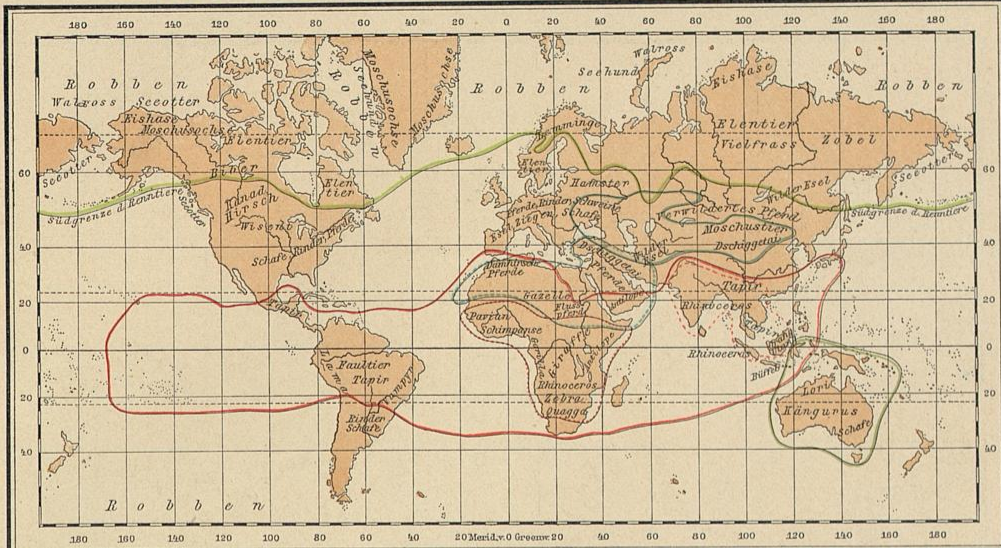


Nach Gerland u. A.

- Christen
- Mohammedaner
- Buddhisten

Religionskarte

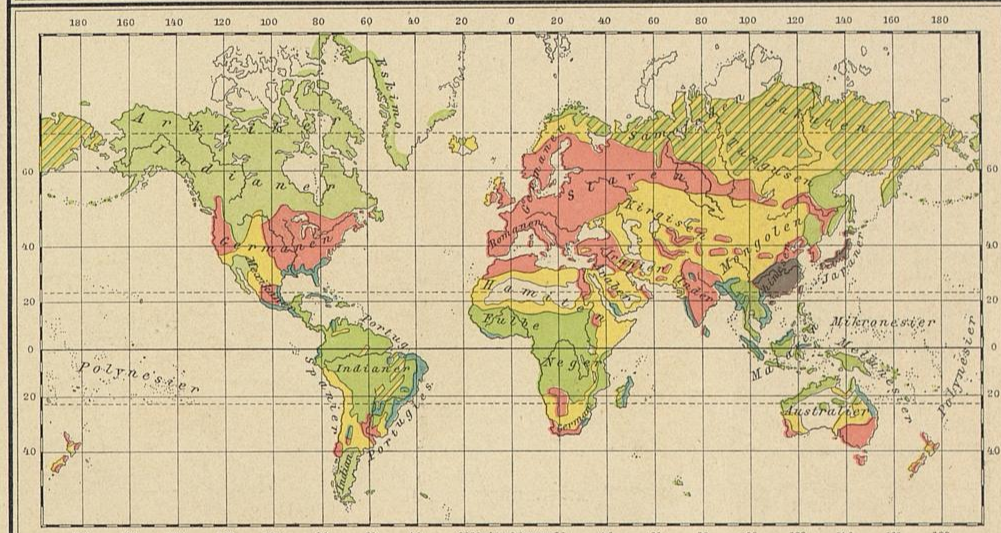
- Brahmanen
- Hindus



Verbreitung der wichtigsten Tiere II.

- Affen
- Afrikan. Elefant
- Indisch. Elefant

- Dromedar
- Trampeltier
- Beuteltiere

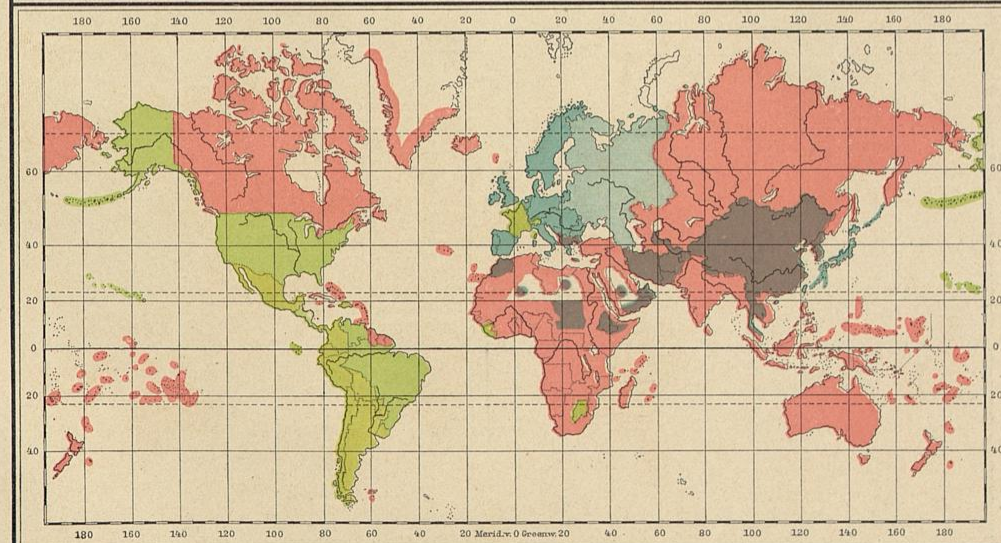


Kulturformen

- Jäger u. Fischer
- Ackerbau
- Viehwirtschaft
- Gartenbau

- Mikronesier
- Polynesier
- Indianer
- Neuguinea
- Australier

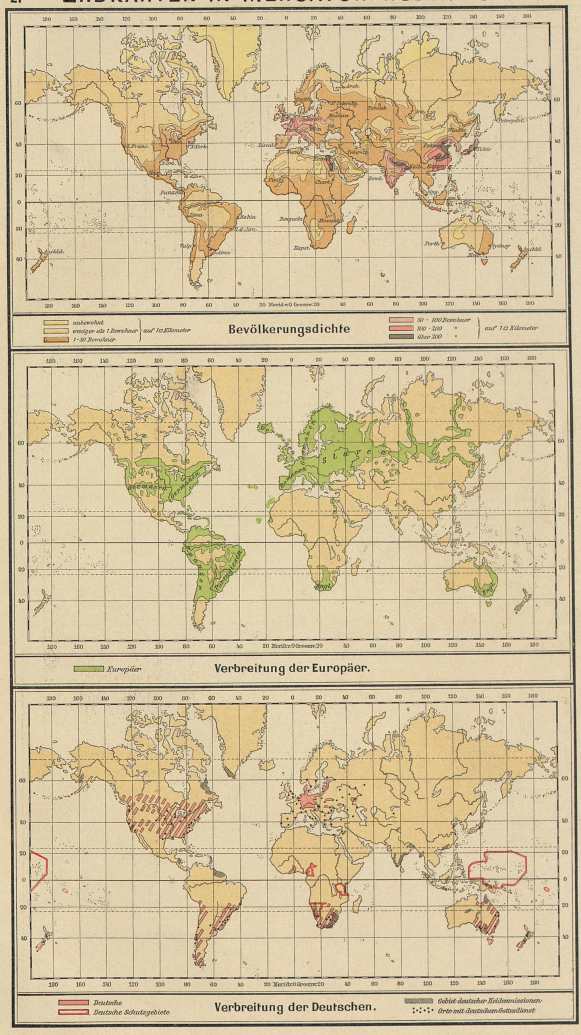
Nach Hahn u. A.



Staatsformen

- Konstitutionelle Monarchien
- Absolute Monarchien
- Despoten

- Föderative Republiken
- Republiken
- Kolonien u. Schutzgebiete





■ Deutsch
 ■ Britisch
 ■ Französisch
 ■ Niederländisch
 ■ Belgisch
 ■ Dänisch
 ■ Portugiesisch
 ■ Italienisch

Aequatorial-Maßstab 1:80.000.000



■ Spanisch
 ■ Vereinigte Staaten



Äquatorial-Maßstab 1:90.000.000

Belgisch, Dänisch, Portugiesisch, Italienisch, Spanisch, Vereinigte Staaten, Deutsche Dampferlinien, Wichtige fremde Dampferlinien, Wichtige Seilebahnlinien, Telegraphenbahnen, Eisenbahnstrassen



ATLANTISCHER OZEAN.



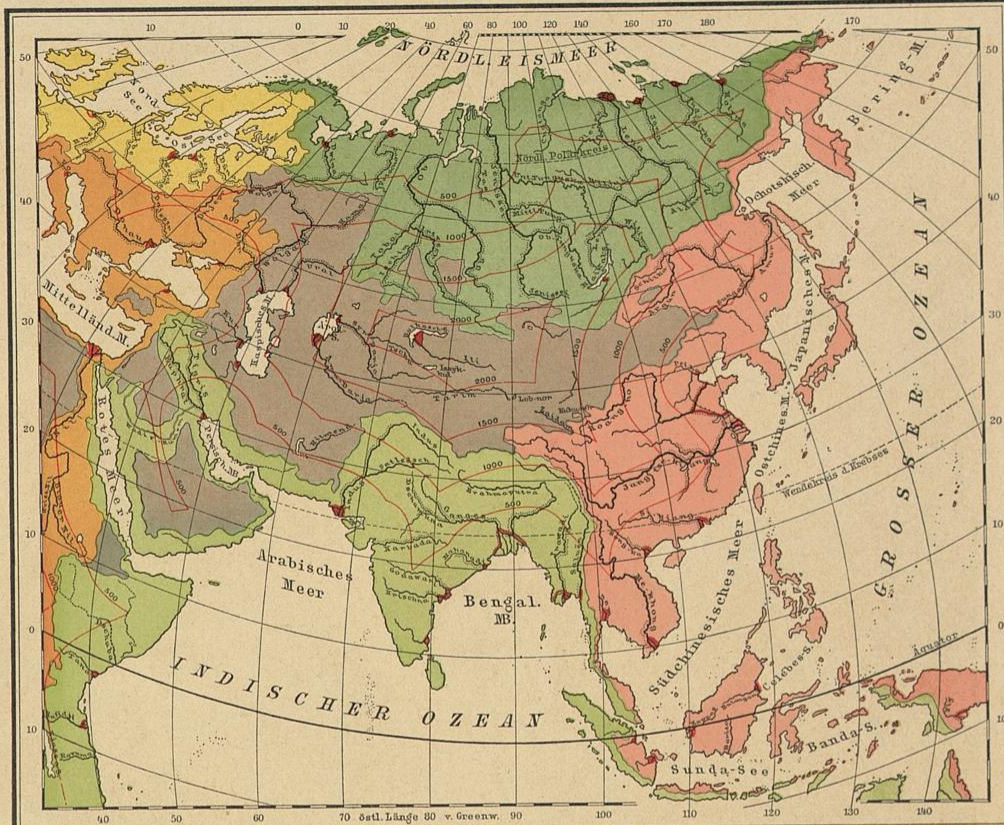
Nach Krümmel, Schott u. Supan.

Meeresströmungen im Nordsummer:
 Wärme Strömungen (red arrows)
 Kälte Strömungen (blue arrows)
 Thätige Strömungen (red arrows)
 Faulkane (blue arrows)

Aequatorialmaßstab 1 : 75 000 000

Meeresstiefen:
 in Metern: 0 - 200, 200 - 2000, 2000 - 4000, 4000 - 6000, 6000 - 8000, über 8000

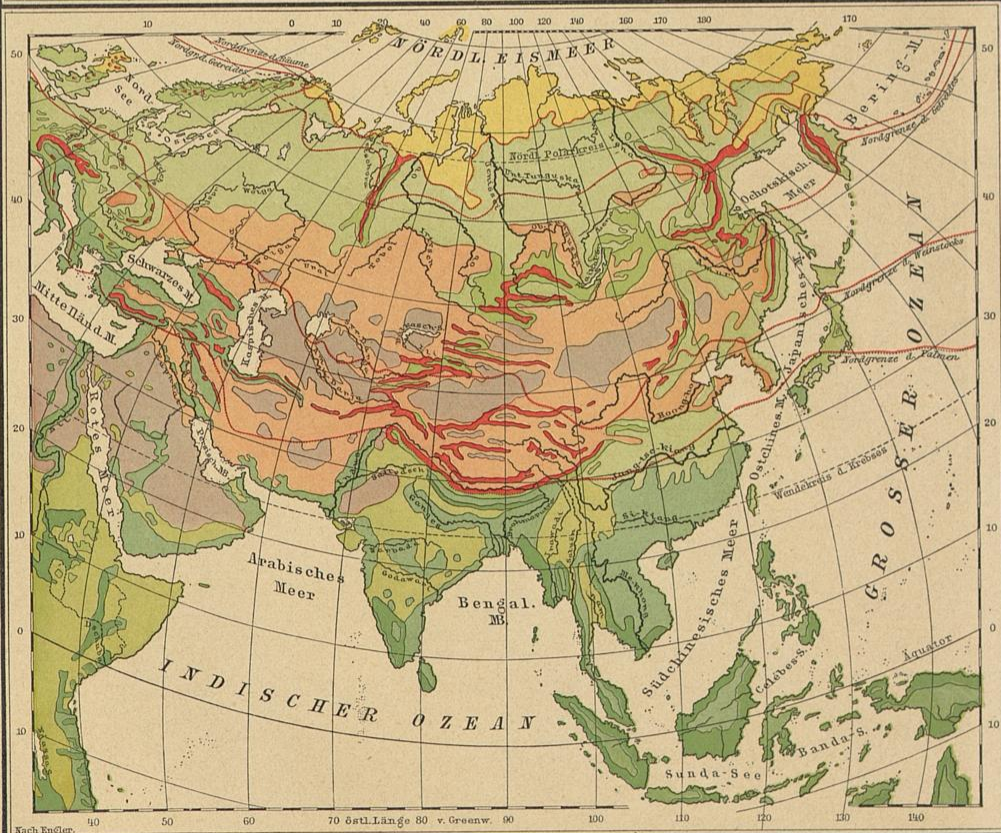




- des Mitteländ. Ozeans
- des Indischen Ozeans
- des Nördlichen Eismeres
- des Mitteländ. Meeres

Meeresgebiete.

- Abflusslose Gebiete
- Schiffbarkeit der Flüsse
- Delta
- Linien gleicher Küstenabstände in Kilometern



- Tundra
- Hochgebirgsflora
- Vegetationsarme Gebiete (Wüsten)
- Wald- u. Kulturland d. gemäßigten Breiten
- Gebirgswaldungen, Zypressenzone

Vegetationsgebiete.

- Grasland (Steppe etc.)
- Urwälder
- Wald u. Kulturland d. tropischen u. subtropischen Zone
- Savanne

Nach Engler.

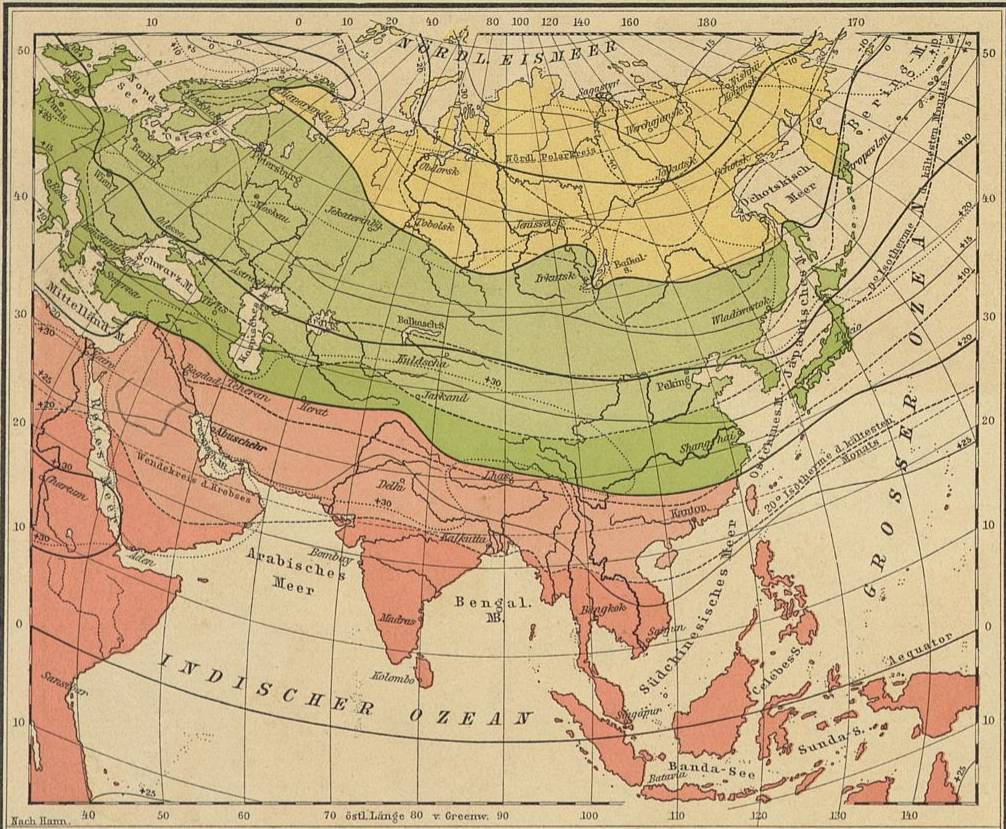
ASIEN.



Diercke, Schulatlas für höhere Lehranstalten.

Maßstab 1:30.000.000

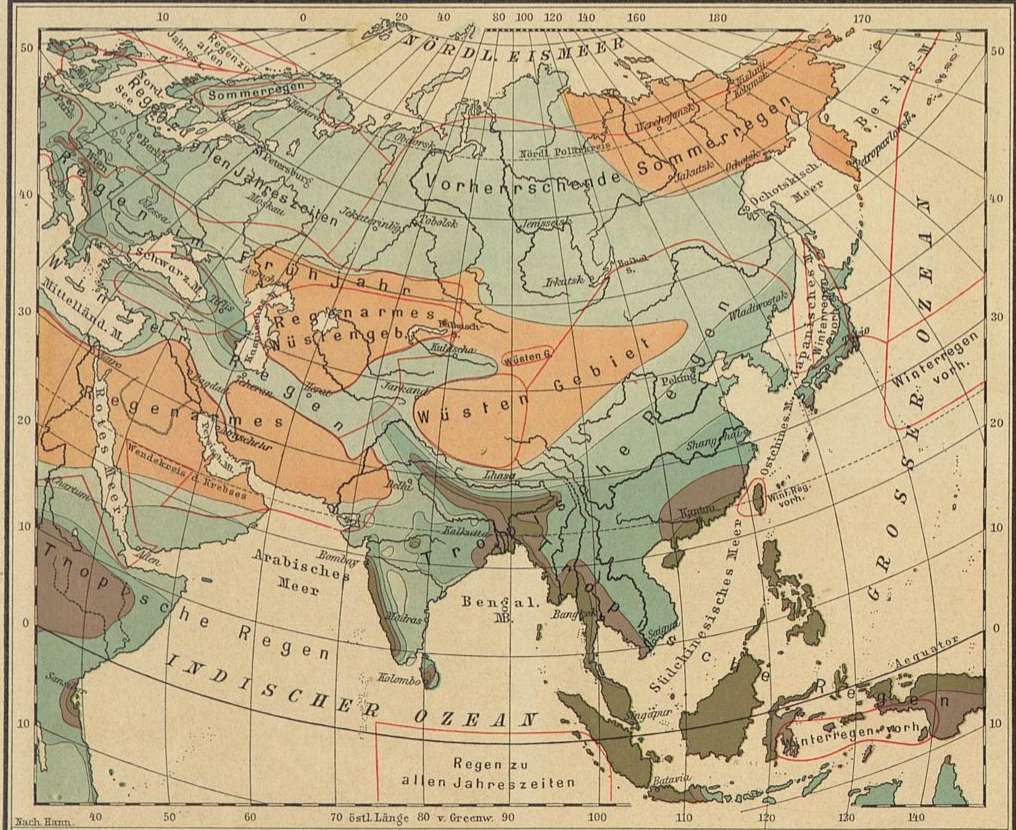
ASIEN.



- Tropische Zone
- Subtropische Zone
- Gemässigte Zone
- Kältere gemässigte Zone
- Polarzone

Temperaturkarte.

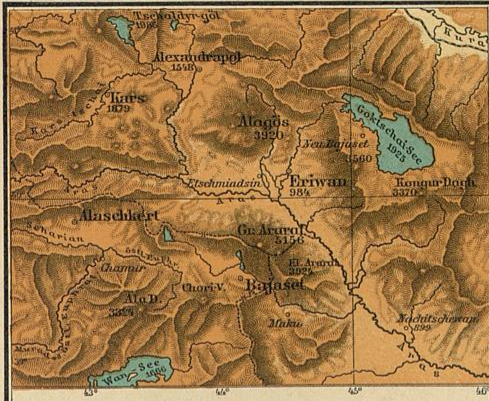
- 430 — Jahres-Isothermen
 - 320 — Januar-Isothermen
 - 230 — Juli-Isothermen
- Die Zahlen bedeuten Celsiusgrade



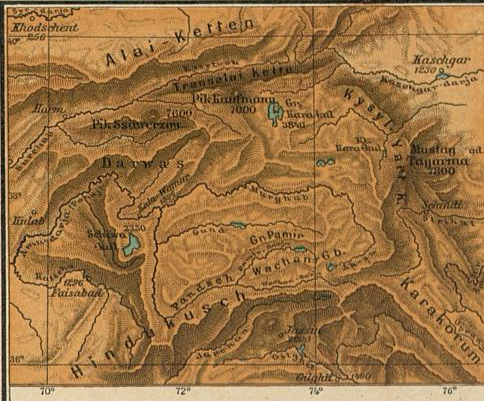
- Jährliche unter 20 Centimeter
- 20 - 50 " "
- 50 - 100 " "

Regenkarte.

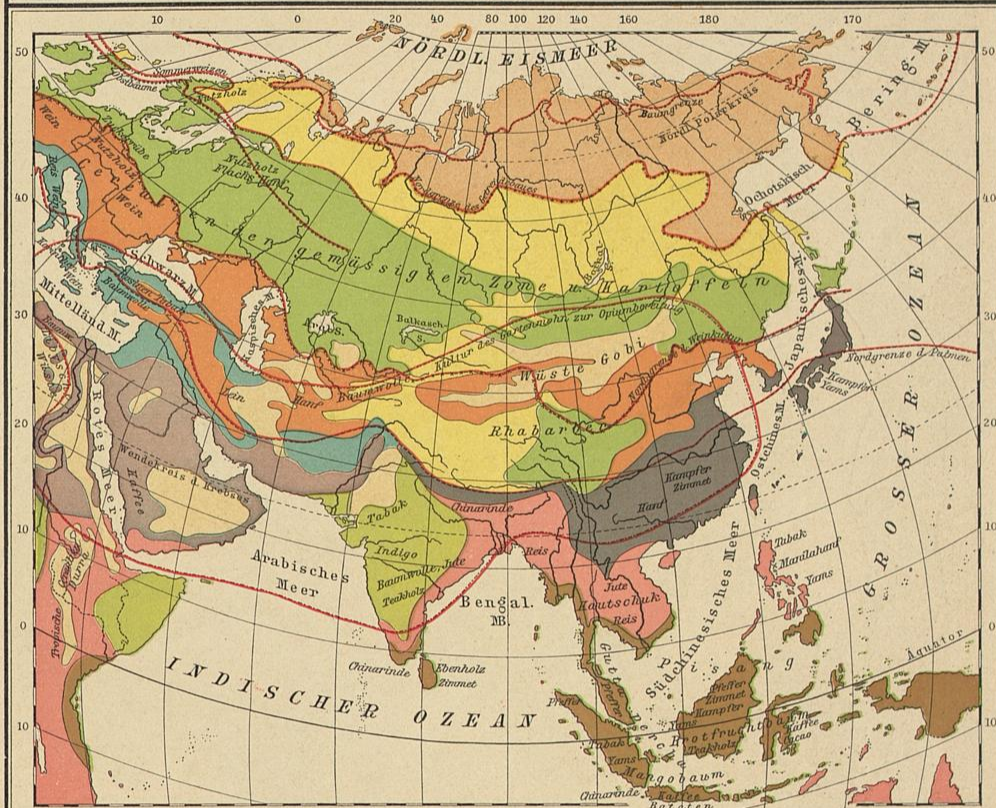
- Regenmengen: 100-150 Centimeter
- 150-200 " "
- über 200 " "



Erivan.
Maßstab 1:4000000

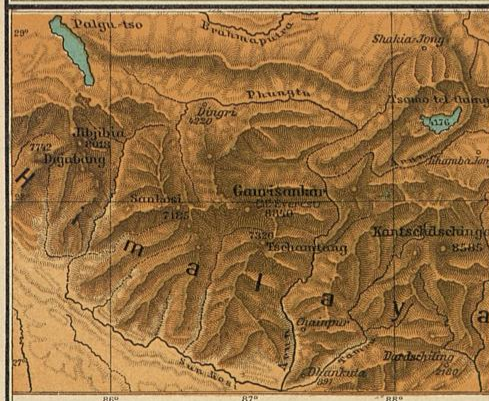


Pamir.
Maßstab 1:8000000

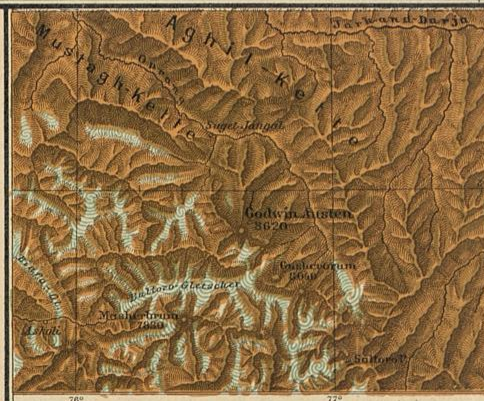


Verbreitung der wichtigsten Pflanzen.

- Kultur der Dattelpalme u. subtrop. Cerealien.
- Oliven, Feigen, Mandel- u. Weinkultur.
- Thee, Reis- und Weinkultur.
- Sago, Cocos-Ölz, Betelpalme, Cacao und trop. Gewürze.
- Kaffee- u. Zuckerkultur trop. Cerealien, Bananen, Ingwer.
- Baumwolle, Zuckerrrohr, Mais u. trop. Birse.
- Kultur der Sommer- u. Winter- cerealien ohne Mais u. Wein.
- Kultur aller Cerealien der subtrop. Zone.
- Kulturlose Polarzone.

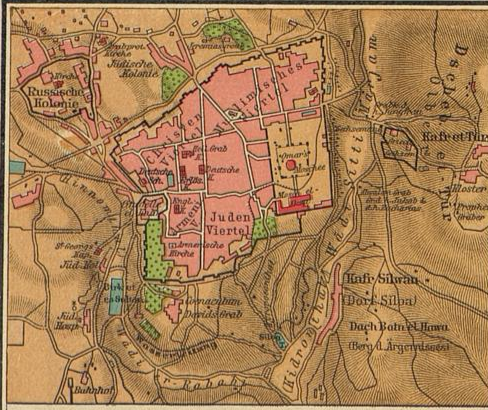


Gaurisankar.
Maßstab 1:4000000

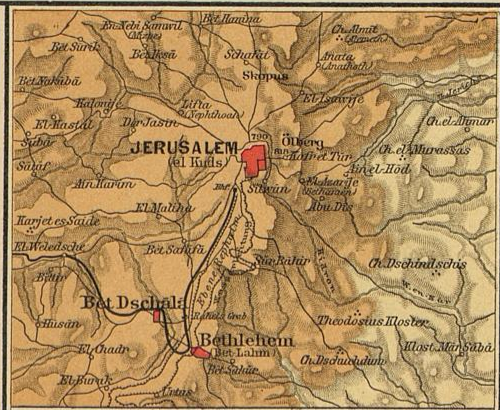


Karakorum.
Maßstab 1:2000000

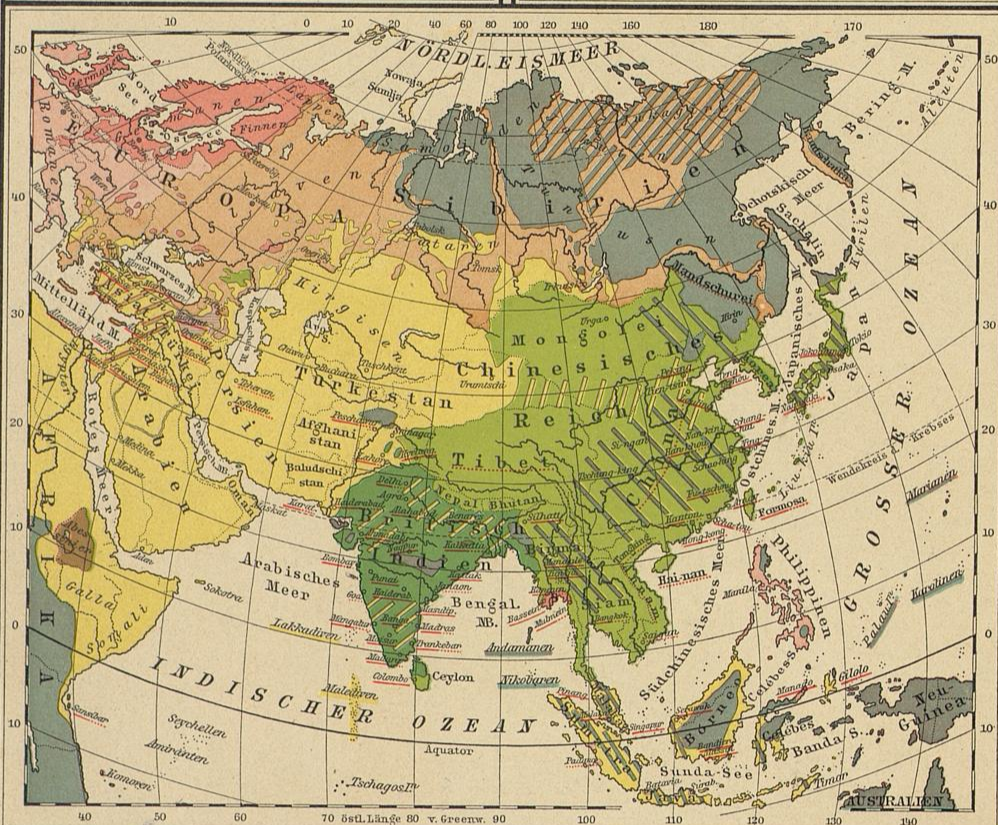




Das heutige Jerusalem (el Kuds)
Maßstab 1:30,000
Kilometer

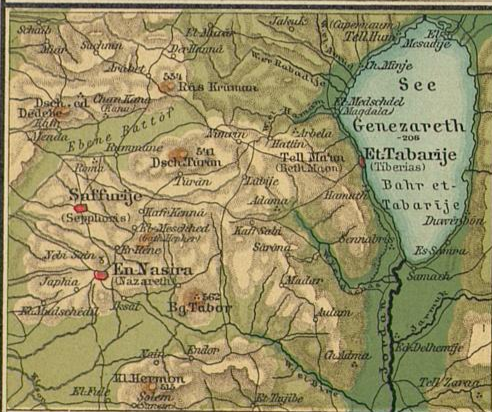


Jerusalem u. Umgegend.
Maßstab 1:250,000
Kilometer

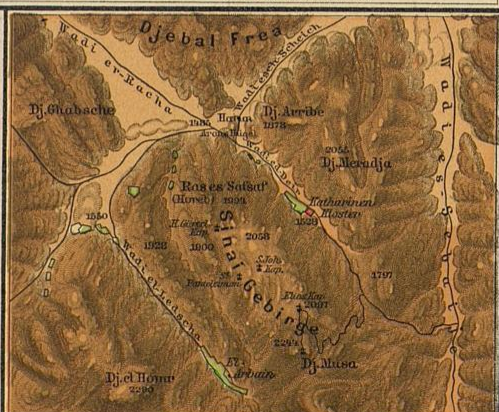


Religionskarte.

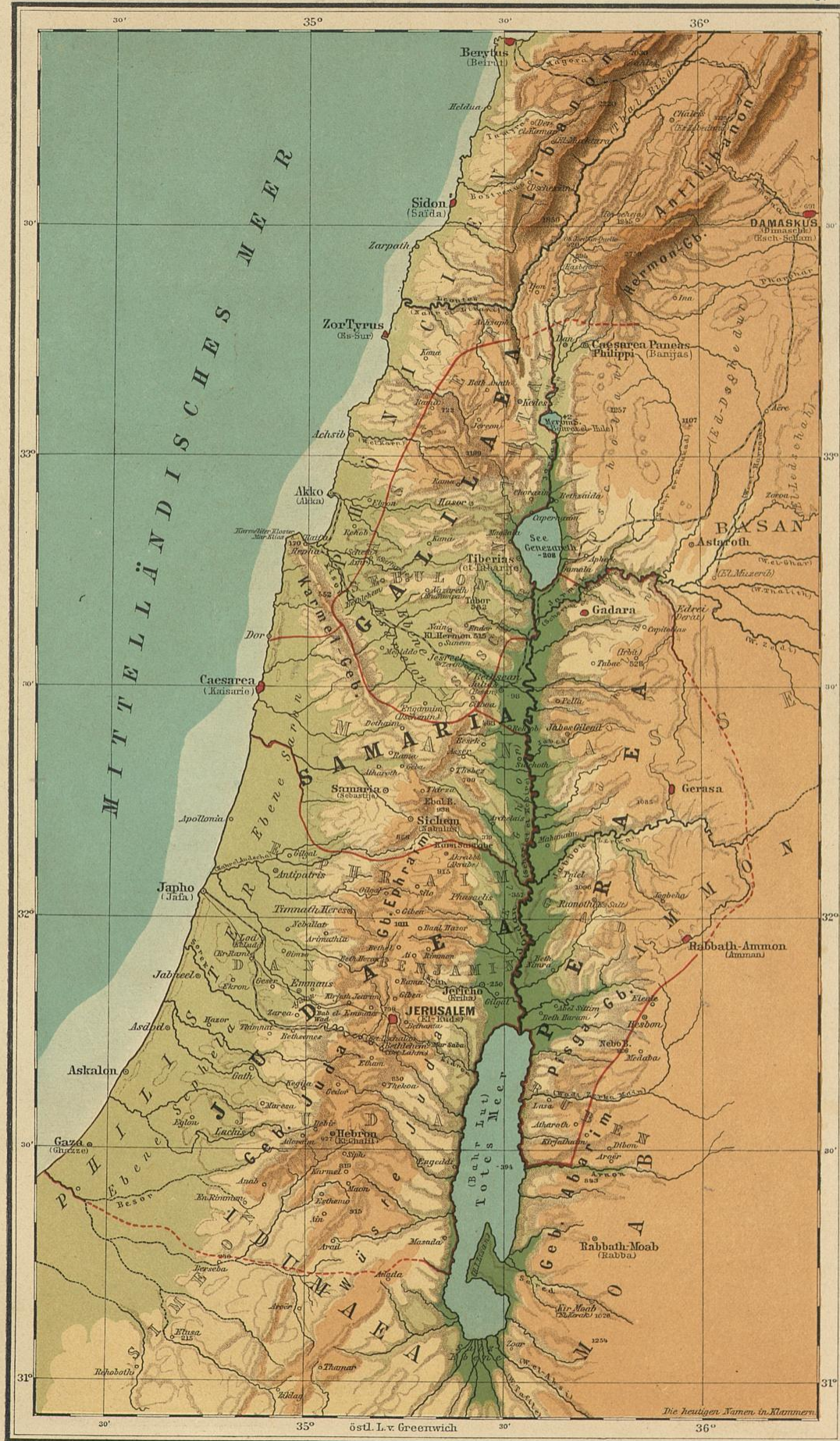
Evangelische Christen	Mohammedaner
Katholische "	Buddhisten
Griechisch-orthodoxe Christen	Brahmanen
Armenische Christen	Jiden
Abessinische "	Katholische Mission
Evangelische Mission	



Gegend zwischen Nazareth u. Tiberias.
Maßstab 1:500,000
Kilometer



Sinai.
Maßstab 1:75,000
Kilometer



Maßstab 1:1100 000

0 5 10 20 30 40 50 60 70 80 90 100
Kilometer

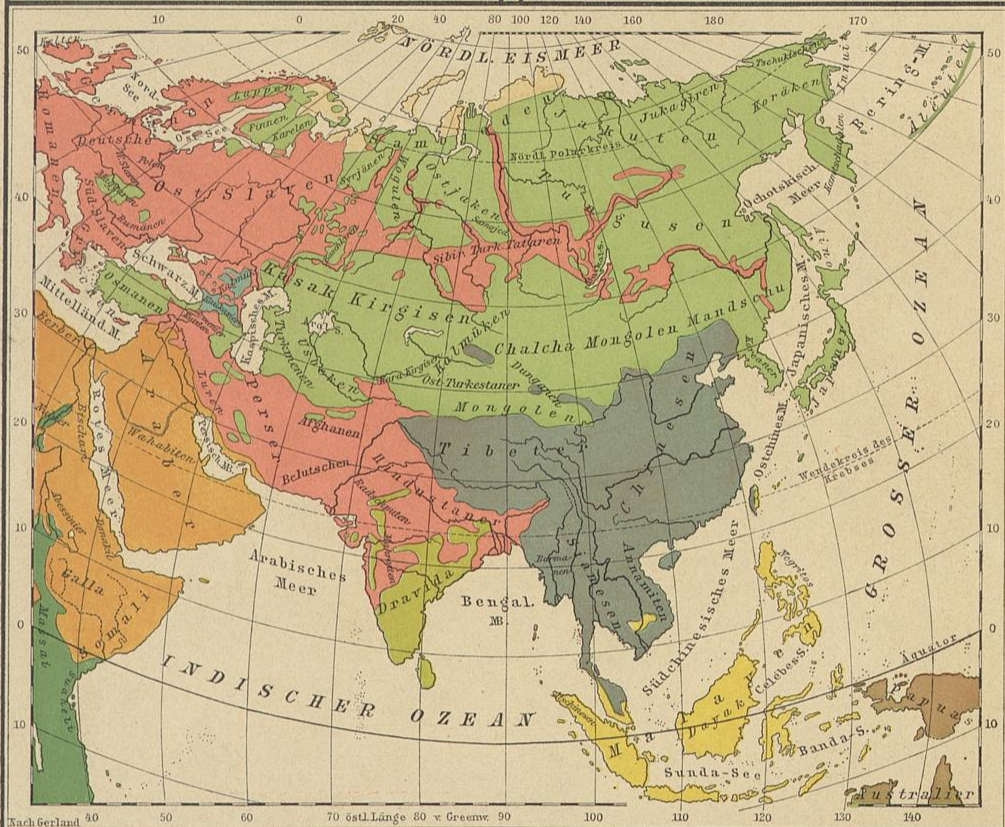
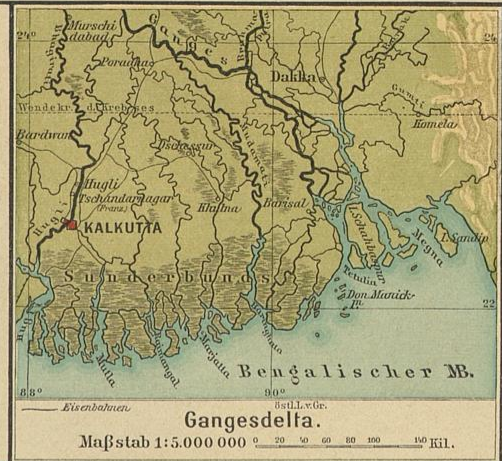
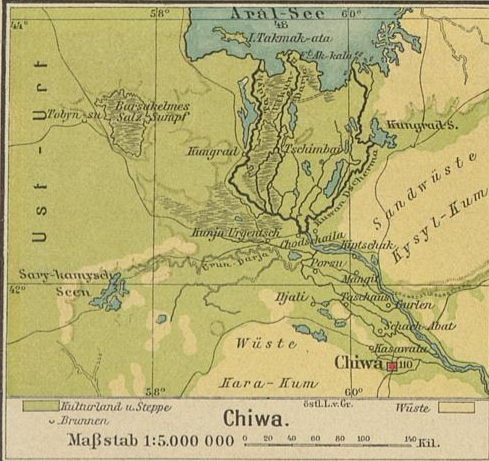


Diercke, Schulatlas für höhere Lehranstalten.

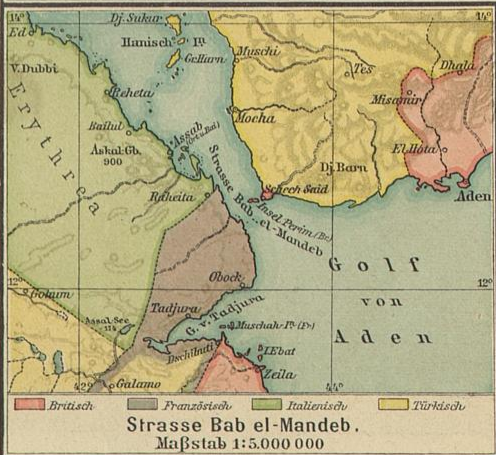
Verlag von Neumann, Neudamm.

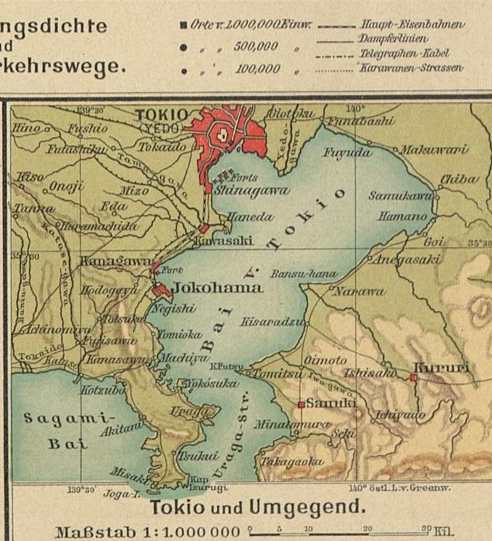
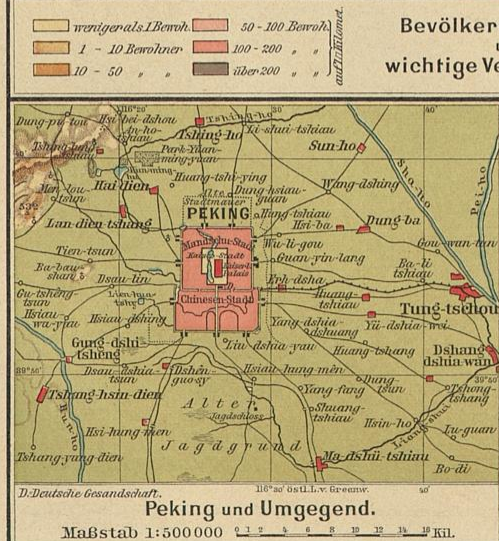
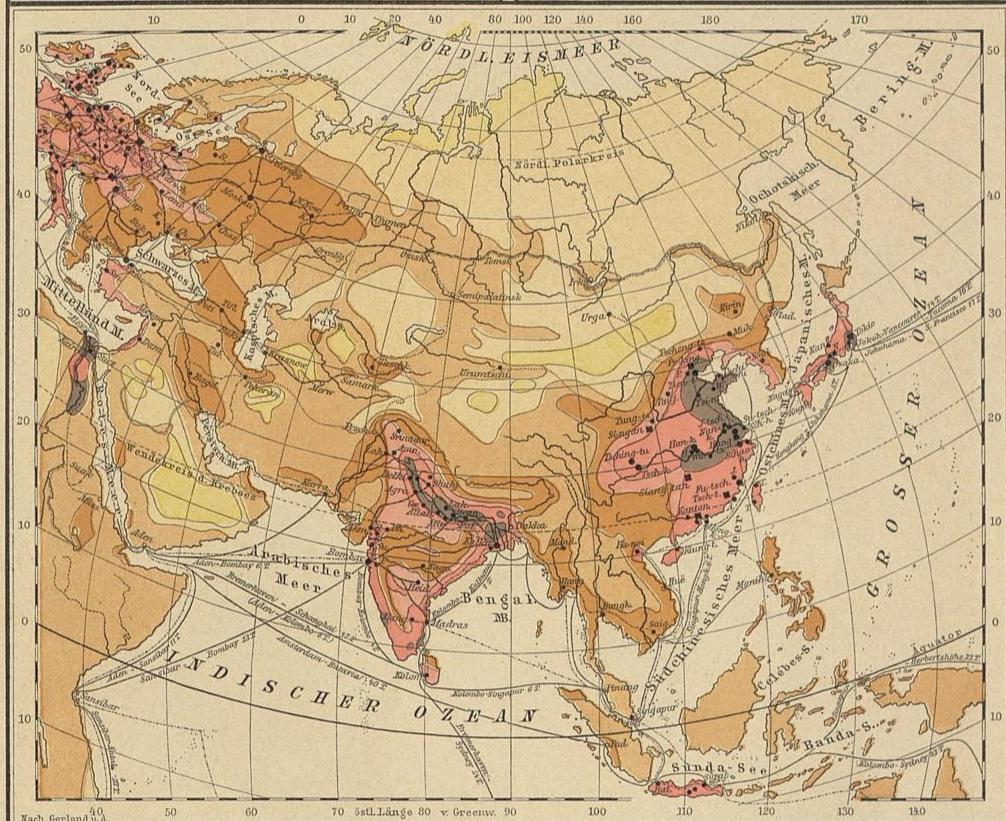
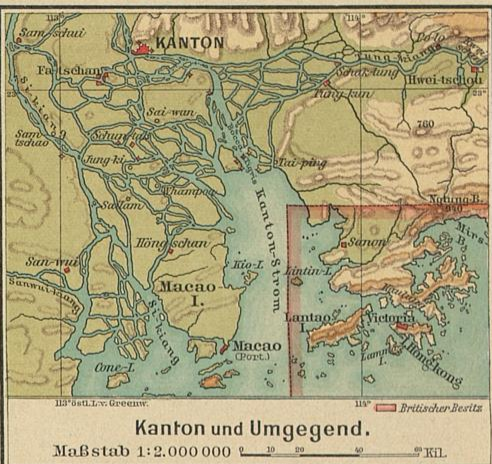
Maßstab 1:15000000

Druck und Verlag: Braunsehneig, George Westermann



- | | |
|------------------------------------|------------------------------------|
| Indier und Indoeuropäer | Malayen |
| Kaukasier | Hämiten und Semiten |
| Mongolen und ural-altaische Völker | Australier und Papuas |
| Chinesen und Indochinesen, Tibeter | Eskimos, Donat und Aleuten |
| Draviden und Singalesen | Bantur und Follata, Neger, Vörier. |





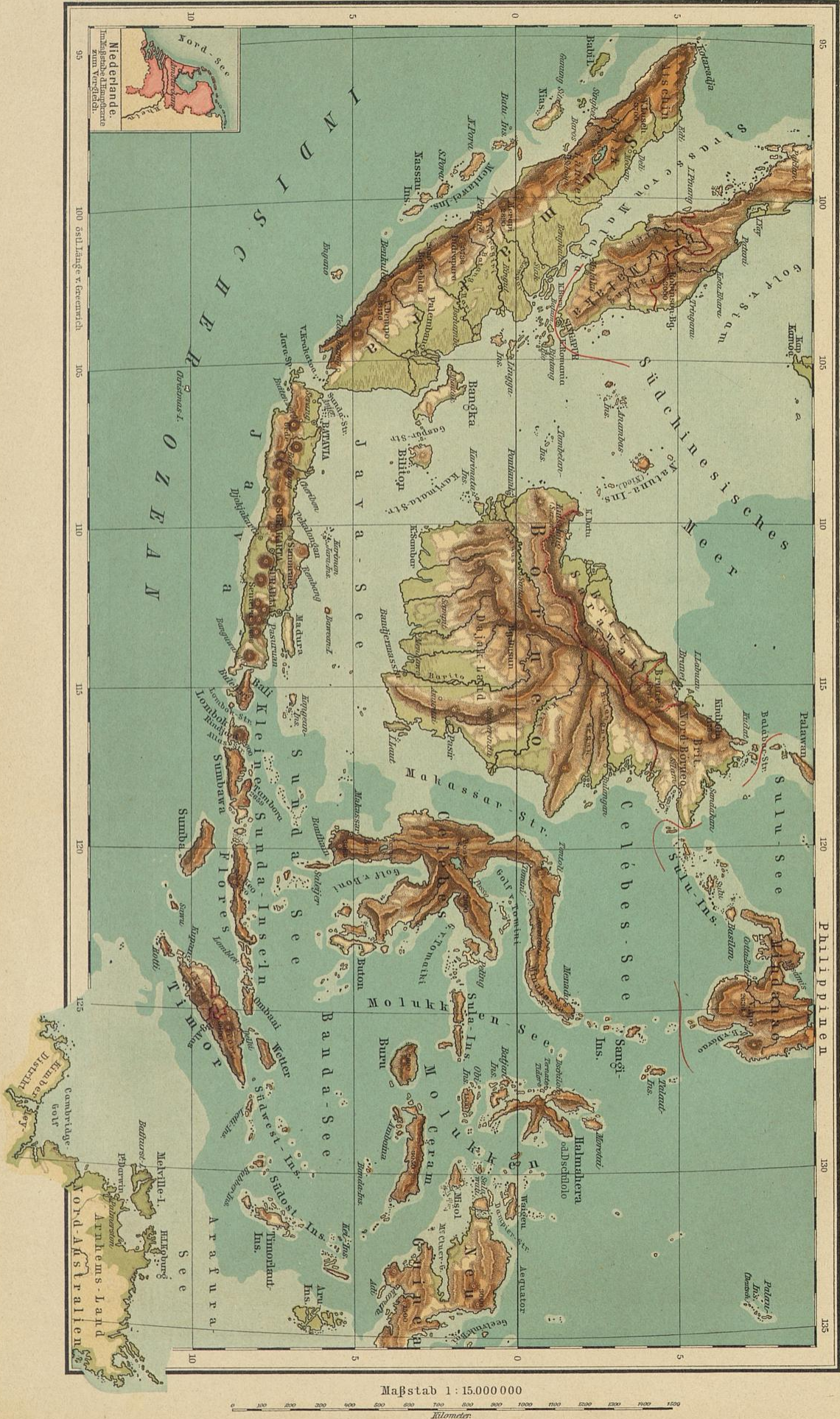


Diercke, Schulatlas für höhere Lehranstalten.

Maßstab 1 : 20.000.000

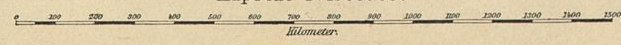
Druck und Verlag: Henschelwieg, George Westermann.

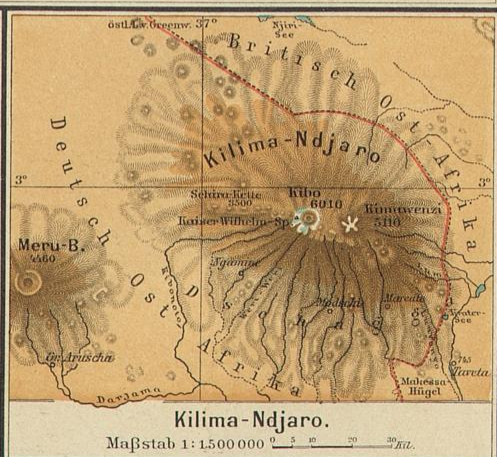
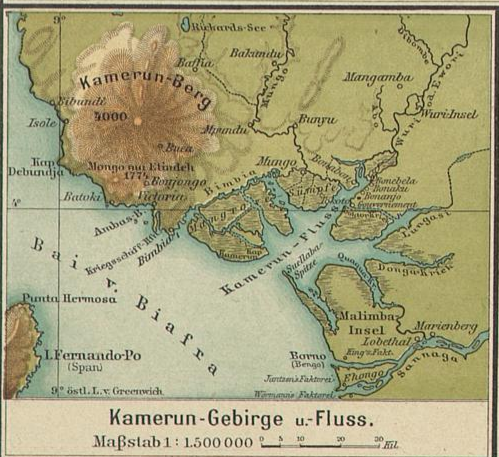
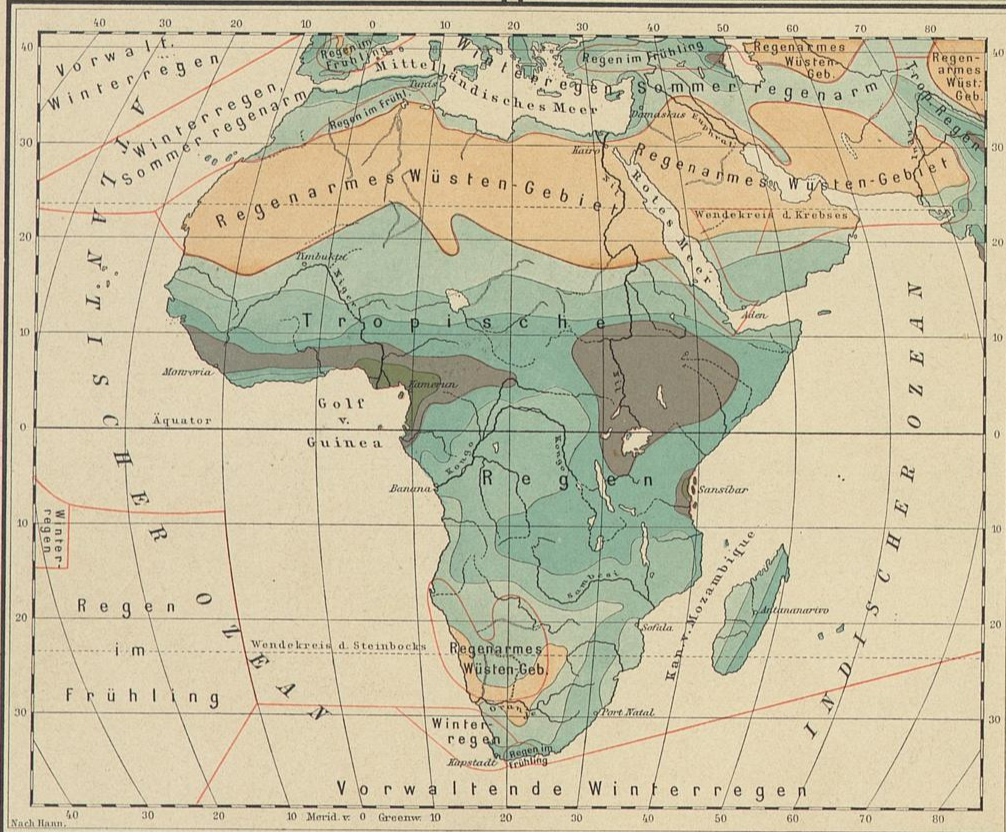
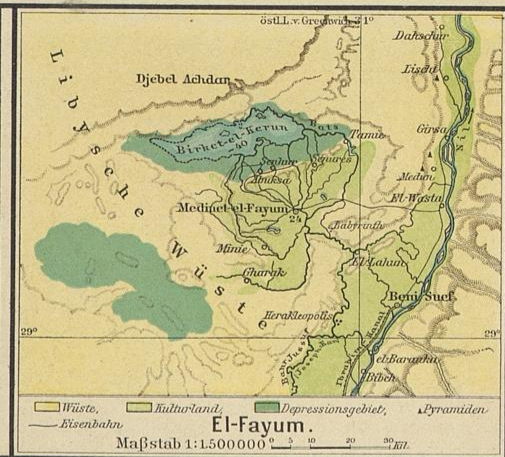
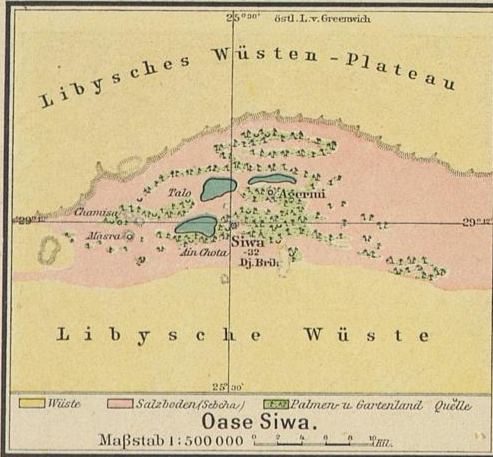
OSTINDISCHE INSELN.

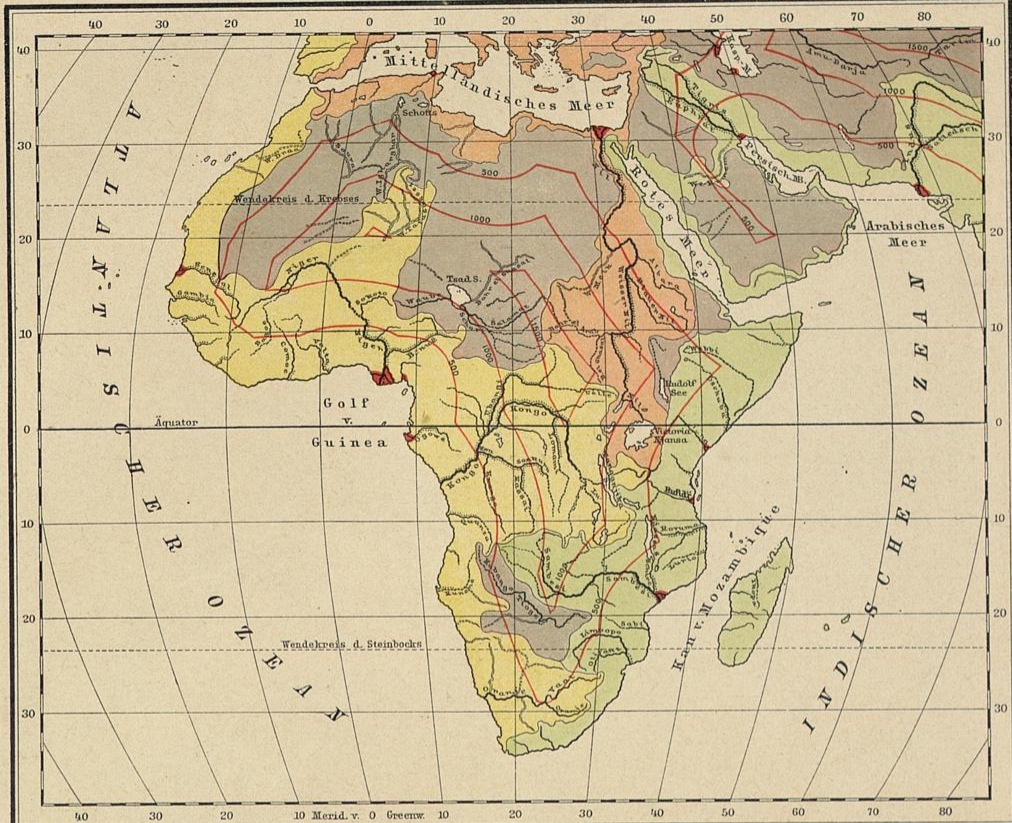




Maßstab 1:15.000.000



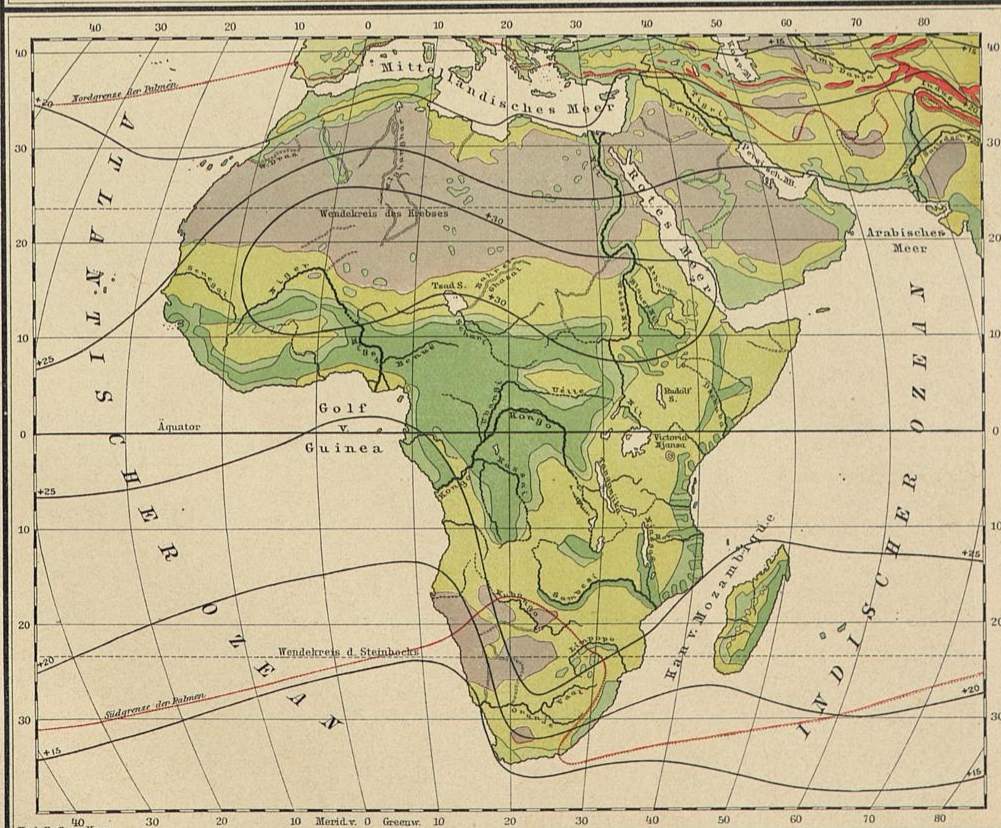




- des Atlantischen Ozeans
- des Indischen Ozeans
- des Mitteländischen Meeres
- Abflusslose Gebiete

Meeresgebiete.

- Schiffbarkeit der Flüsse
- Delta
- 500
- Linien gleicher Küstenabstände in Kilometern.



Nach Engler u. Mann.

- Urwälder
- Wald u. Kulturland
- Grasland

Vegetationsgebiete u. Temperatur.

- Wald u. Kulturland (der gemäßigten Gebirgswaldungen) Zone
- Vegetationsarme Gebiete (Wüsten)
- Hochgebirgsflora

Jahresisothermen in Celsiusgraden.

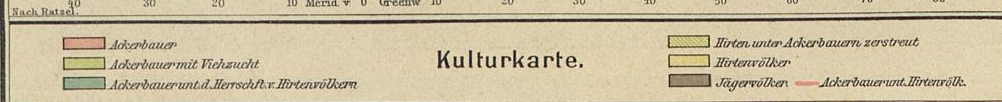
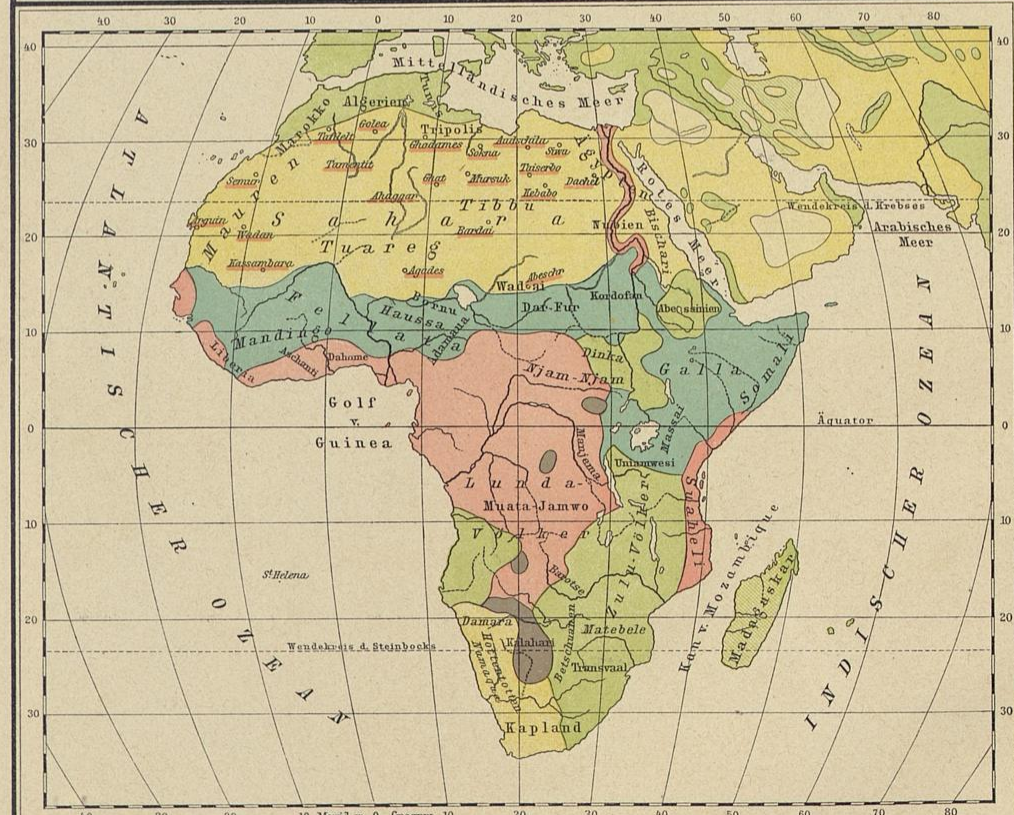
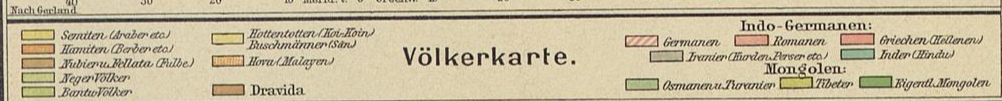
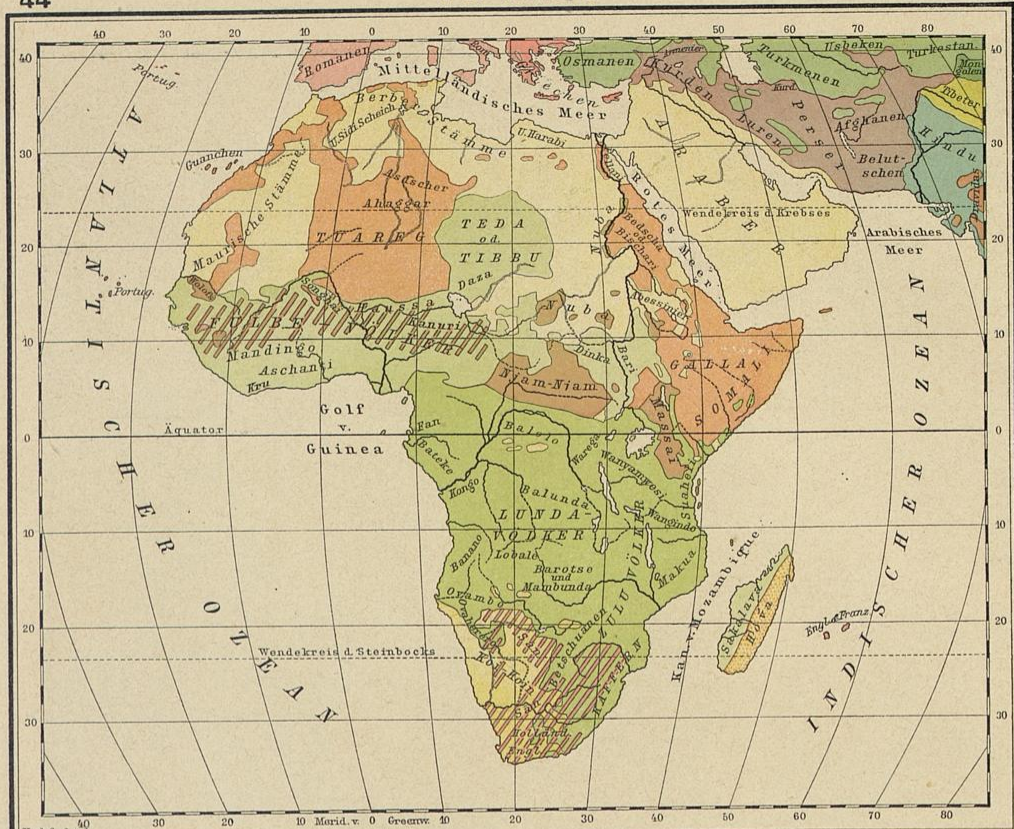


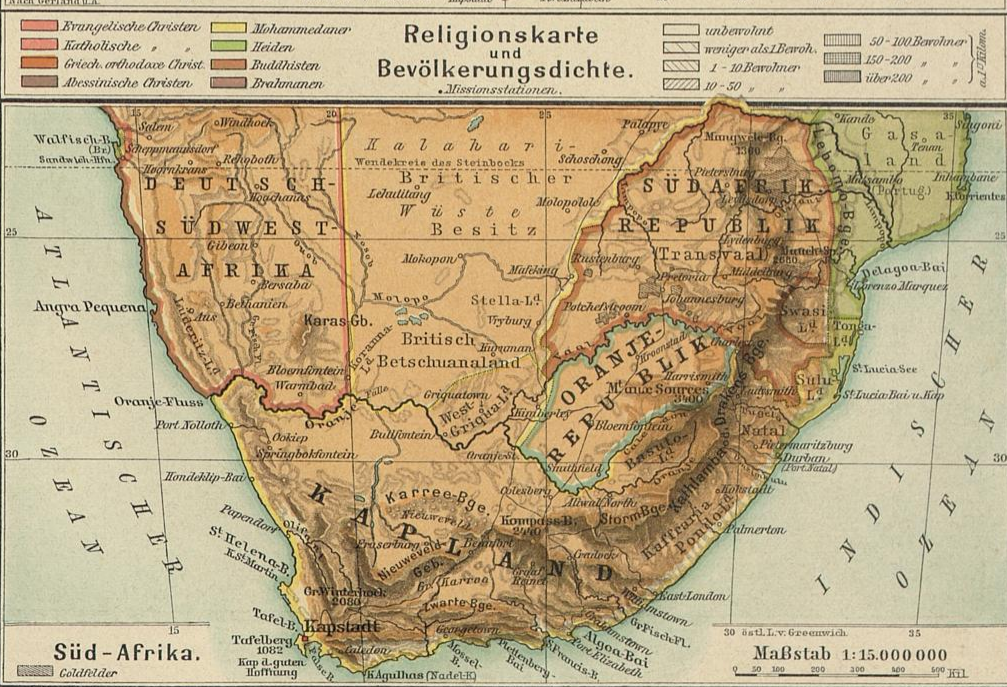
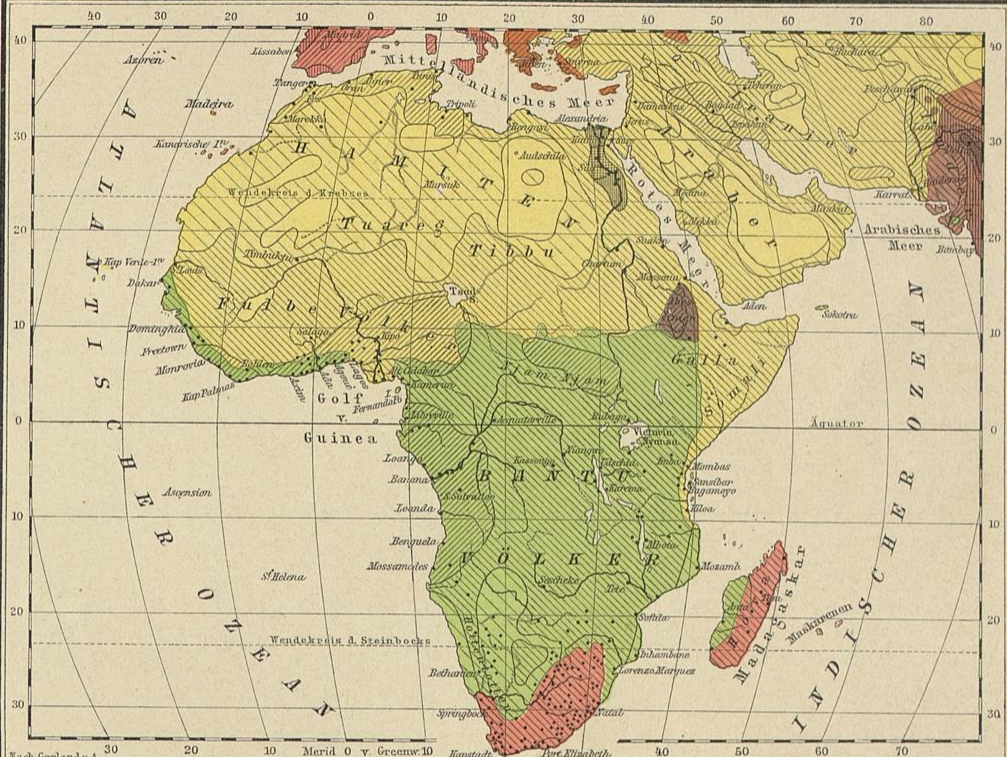
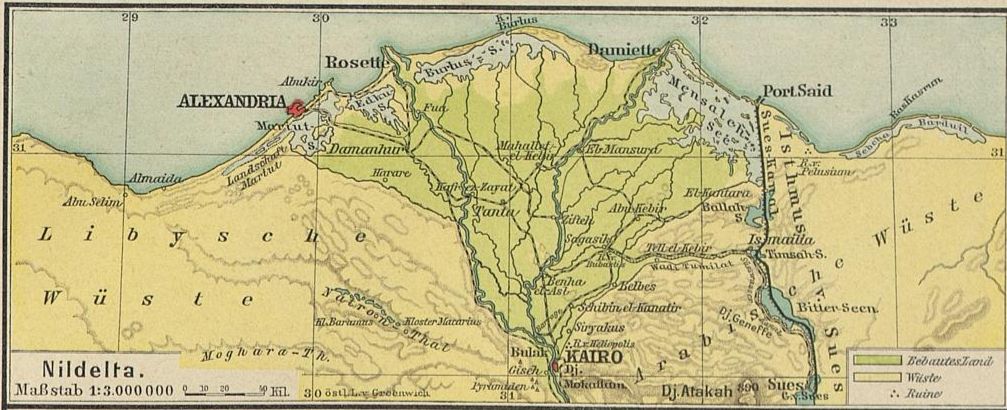
Diercke, Schulaus für höhere Lehranstalten.

Maßstab 1:30000000

Druck und Verlag: Braunschweig, George Westermann.

AFRIKA.



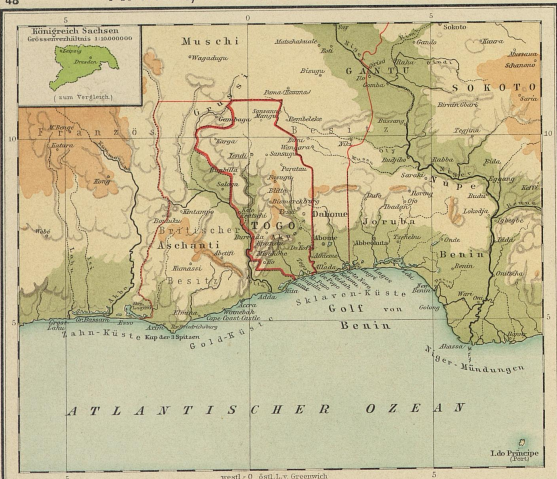




Diercke, Schönlank für höhere Lehranstalten.

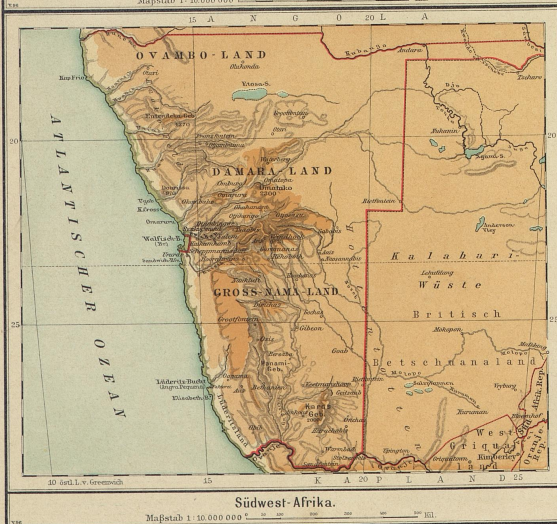
Maßstab 1:330000000

Druck und Verlag: Braunschweig, George Westermann.



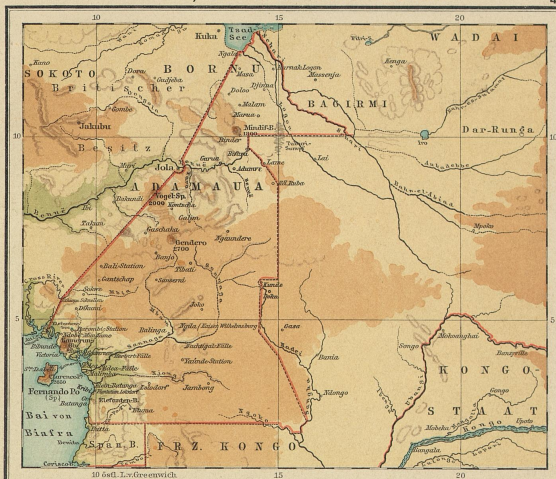
Togoland.

Maßstab 1:10.000.000



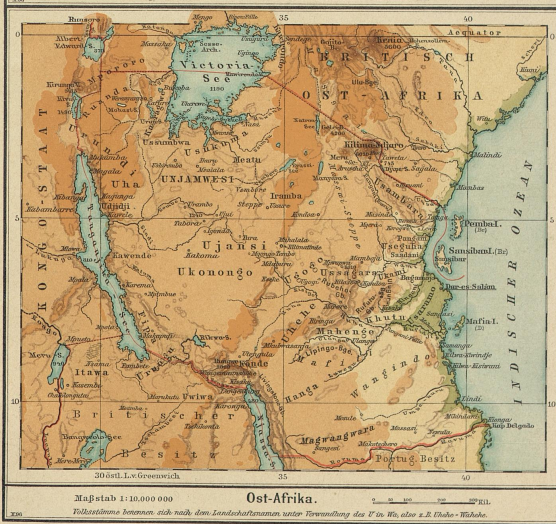
Südwest-Afrika.

Maßstab 1:10.000.000



Kamerun.

Maßstab 1:10.000.000

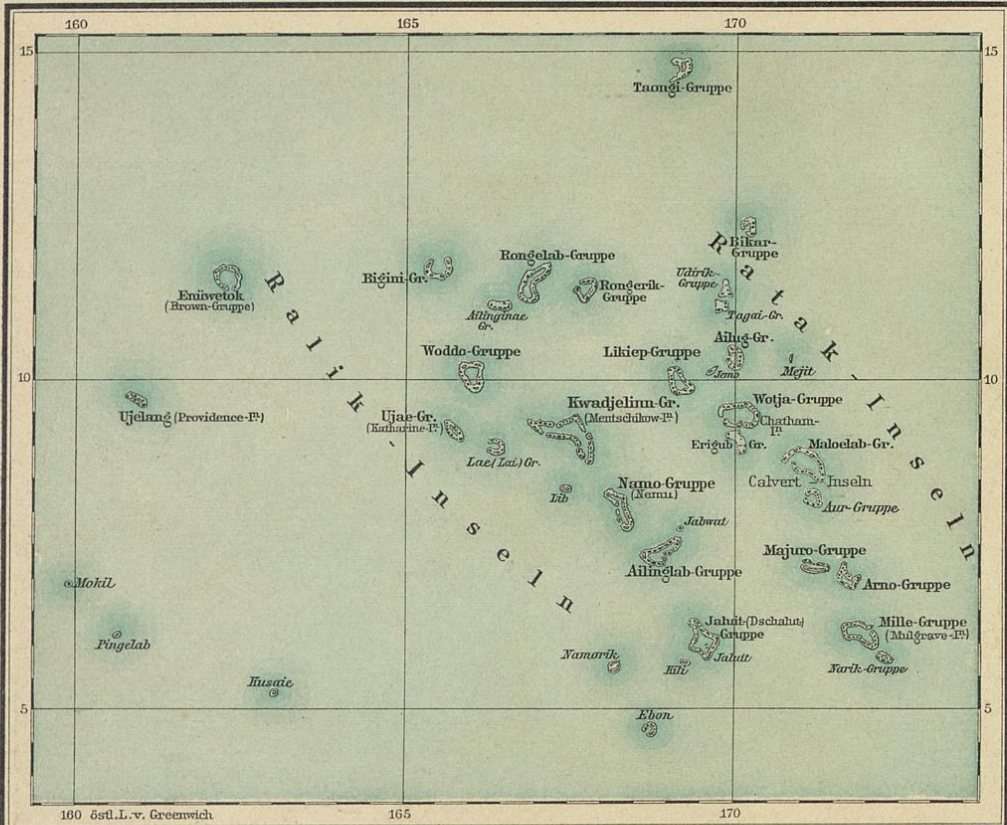


Ost-Afrika.

Maßstab 1:10.000.000

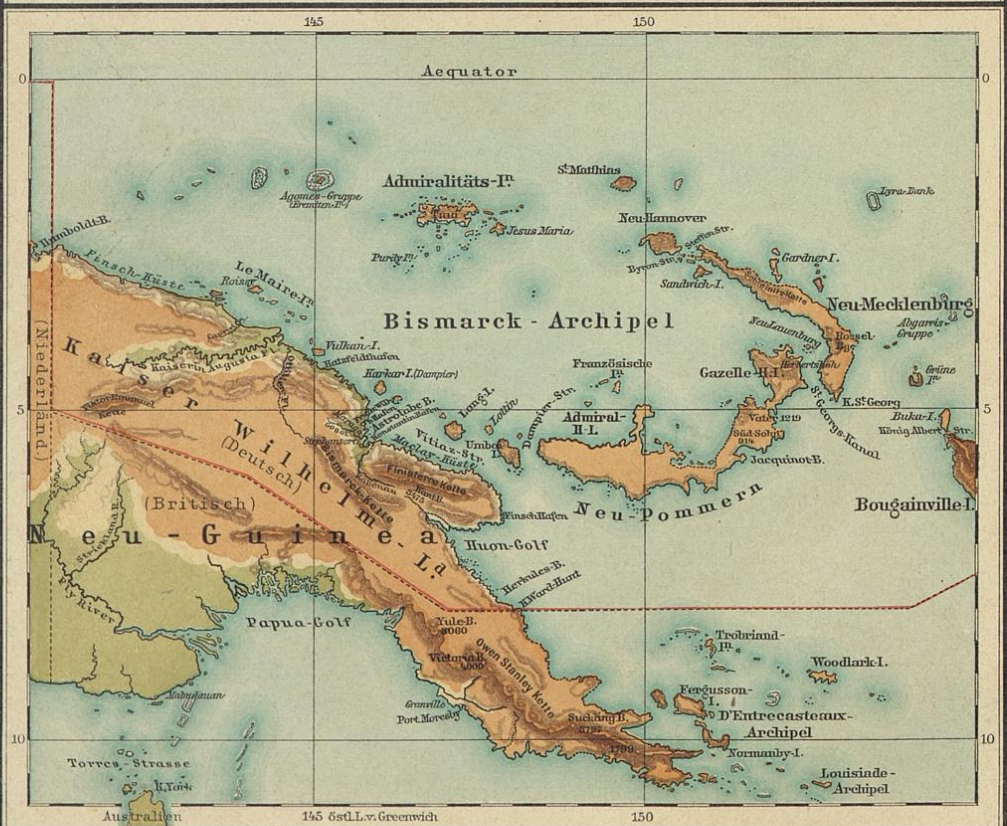
Fürstentümer besonnen sich nach dem Landeshauptmann unter Verwaltung des Fürst in We, also z.B. Dinka - Wabaka.





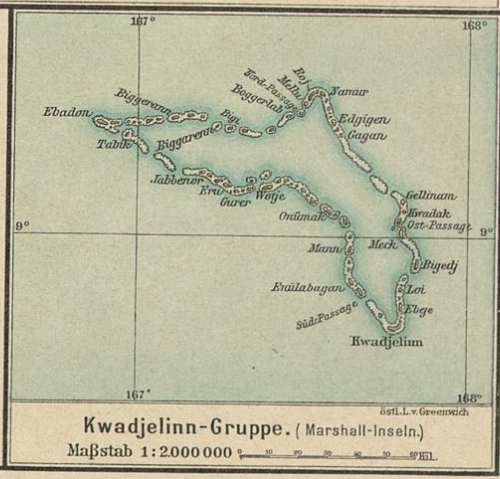

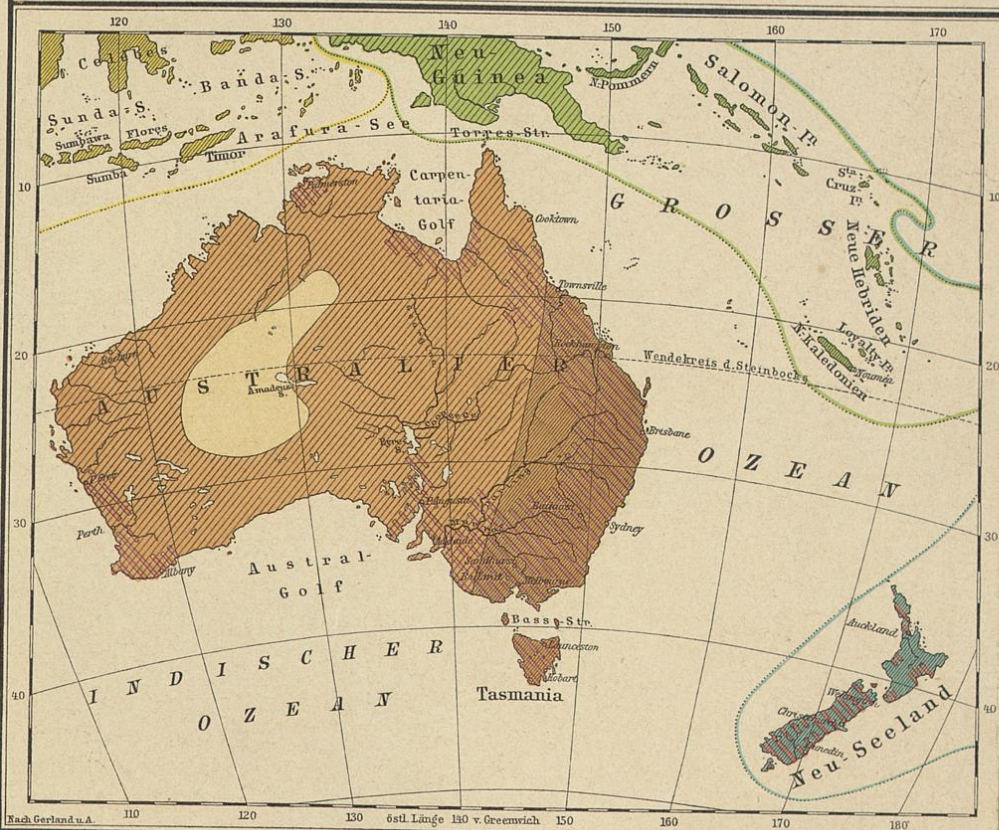
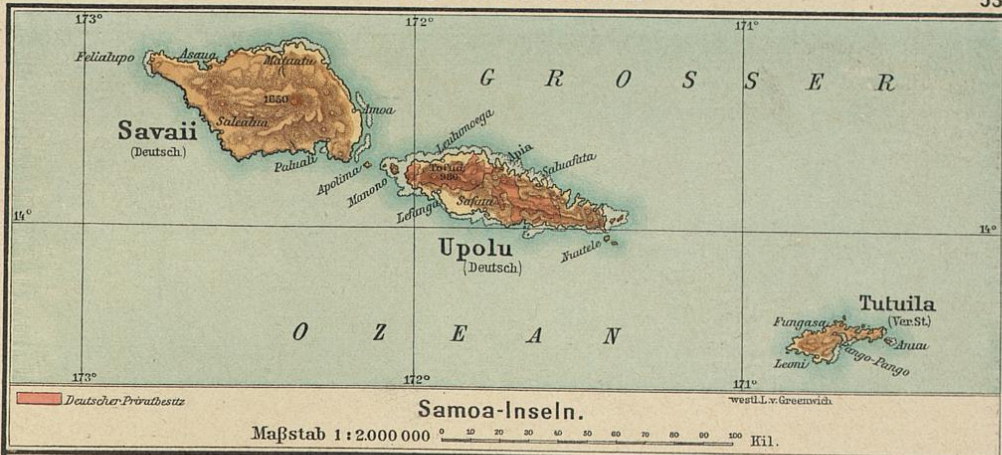
Marshall - Inseln.

Maßstab 1:10.000.000 0 50 100 200 300 400 500 Kil.



Kaiser Wilhelm-Land.

Maßstab 1:10.000.000 0 50 100 200 300 400 500 Kil.





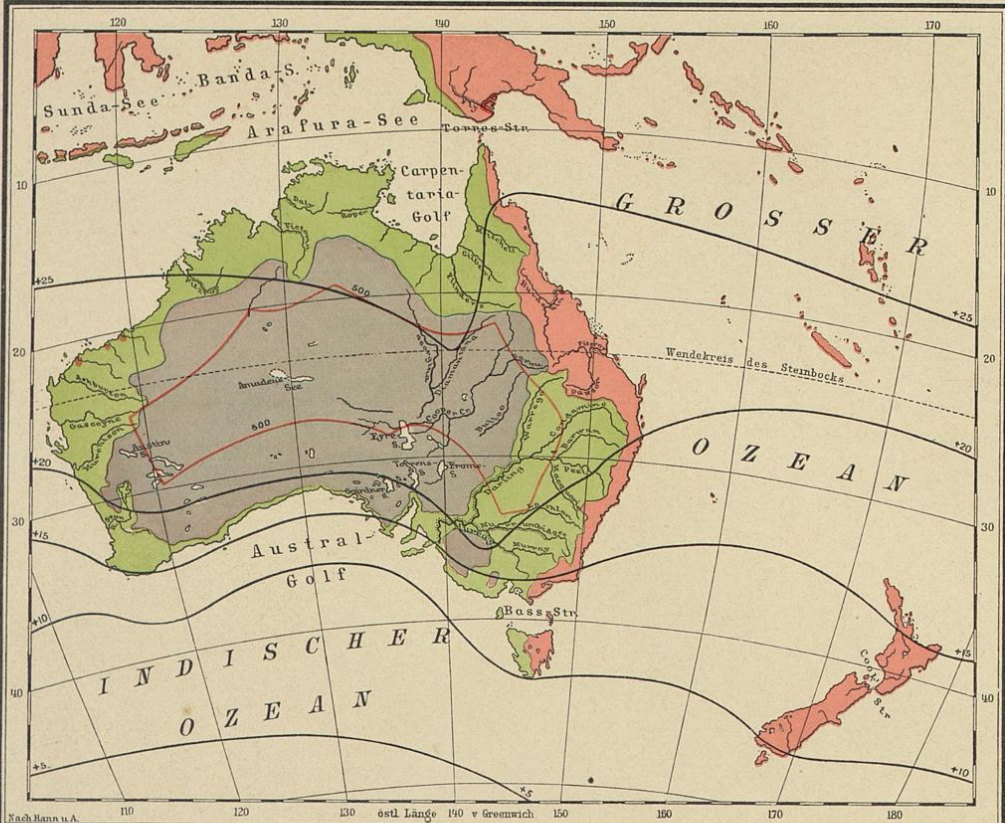
Diercke, Schulatlas für höhere Lehranstalten.

Fischbacher'sche Anstalt - Probitas.

Maßstab 1:30000000

Druck und Verlag: Braunschweig, George Westermann

AUSTRALIEN.



Nach Haru u.A. 110 120 130 östl. Länge 140 v. Greenwich 150 160 170 180

■ des Indischen Ozeans
■ des Grossen Ozeans
■ Abflusslose Gebiete

Meeresgebiete u. Temperatur.

— Jahresisothermen in Celsiusgraden

— Schiffbarkeit der Flüsse
 Δ Delta
 — Linien gleicher Küstenabstände in Kilometern

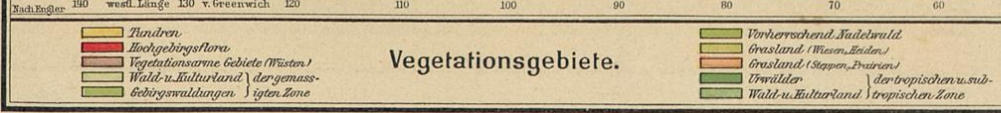
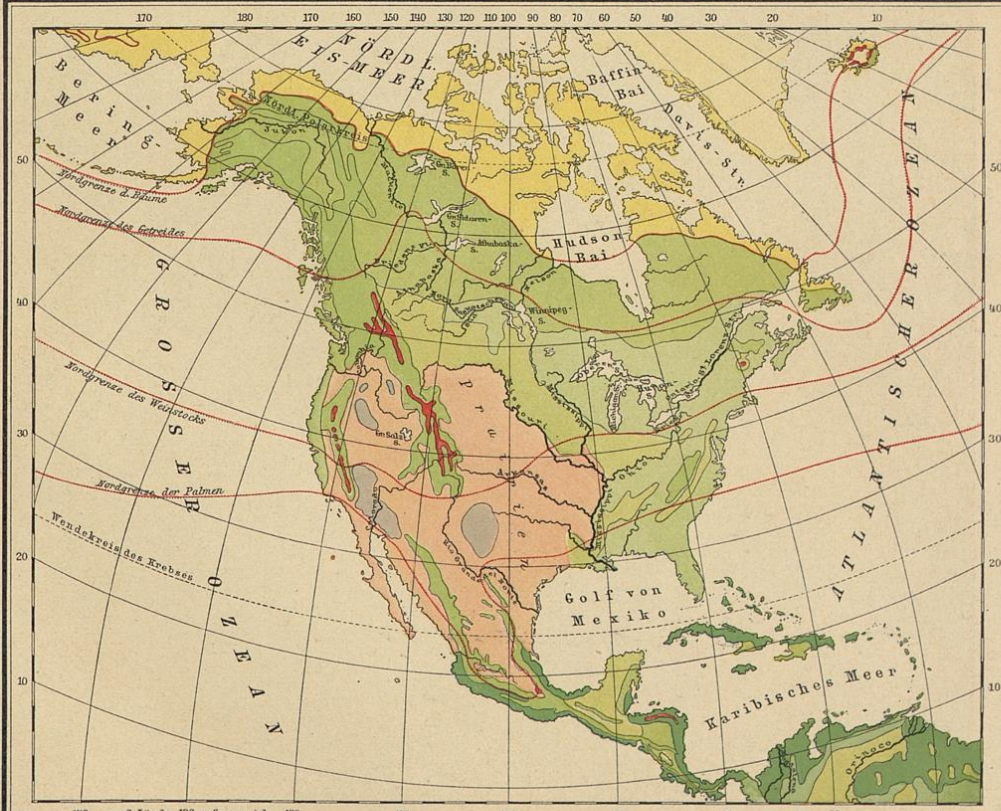
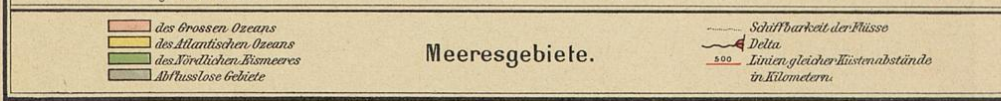


Nach Engler. 110 120 130 östl. Länge 140 v. Greenwich 150 160 170 180

■ Vegetationsarme Gebiete (Wüsten)
■ Hochgebirgsflora
■ Grasland
■ Urwälder } den trop. u. sub
■ Wald-u. Kulturland } tropischen Zone
■ Wald-u. Kulturland der gemäßigten Zone

Vegetations- u. Regenkarte.

Jährliche Regenmengen:
 unter 20 Centimeter Höhe
 20 - 100 " " "
 100 - 200 " " "
 über 200 " " "






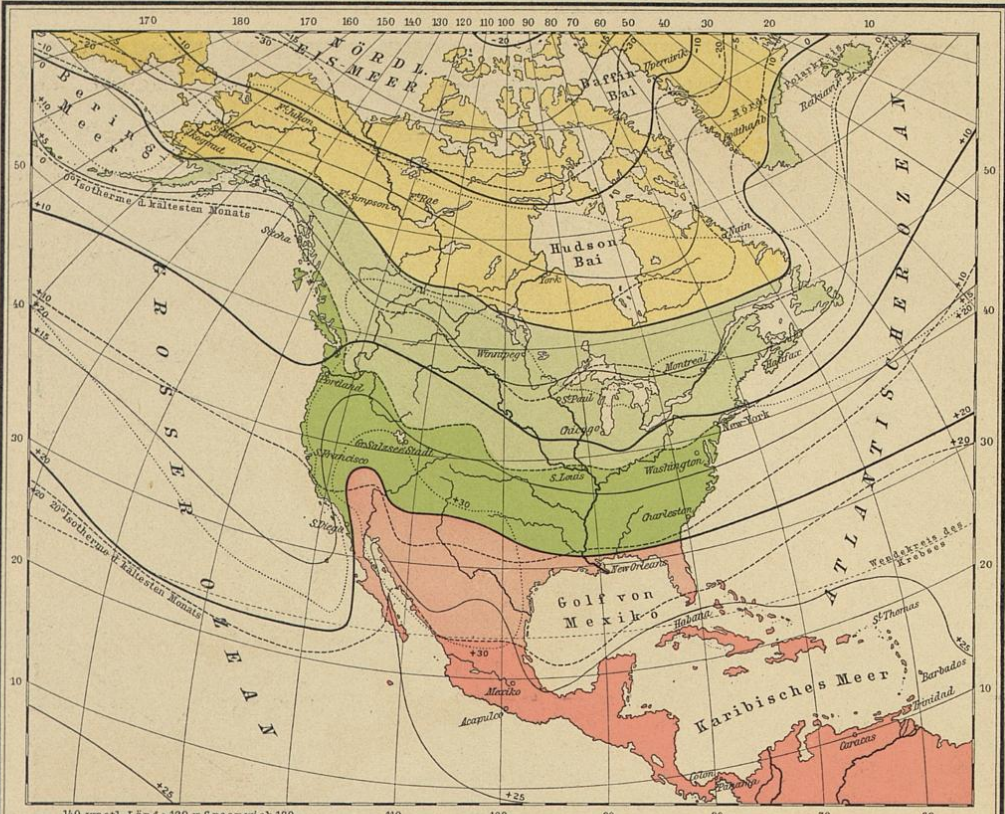
Diercke, Schulatlas für höhere Lehranstalten.

Maßstab 1 : 30,000,000

Druck und Verlag: Bonnbehnig, George Westermann



NORD-AMERIKA.

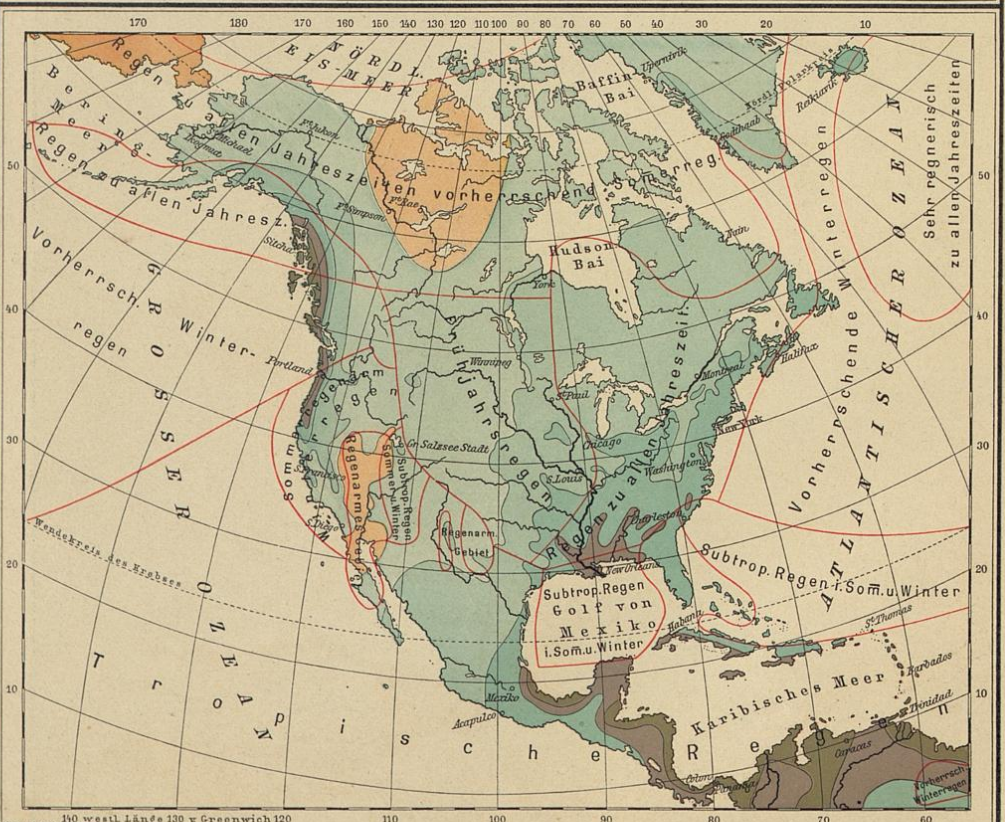


Fach Hand. 140 westl. Länge 130 v. Greenwich 120 110 100 90 80 70 60

■ Tropische Zone
■ Subtropische Zone
■ Gemässigte Zone - *gemäßigt*
■ Kältere gemässigte Zone
■ Polarzone

--- Jahres-Isothermen
--- Januar-Isothermen
--- Juli-Isothermen
 Die Zahlen bedeuten Celsiusgrade

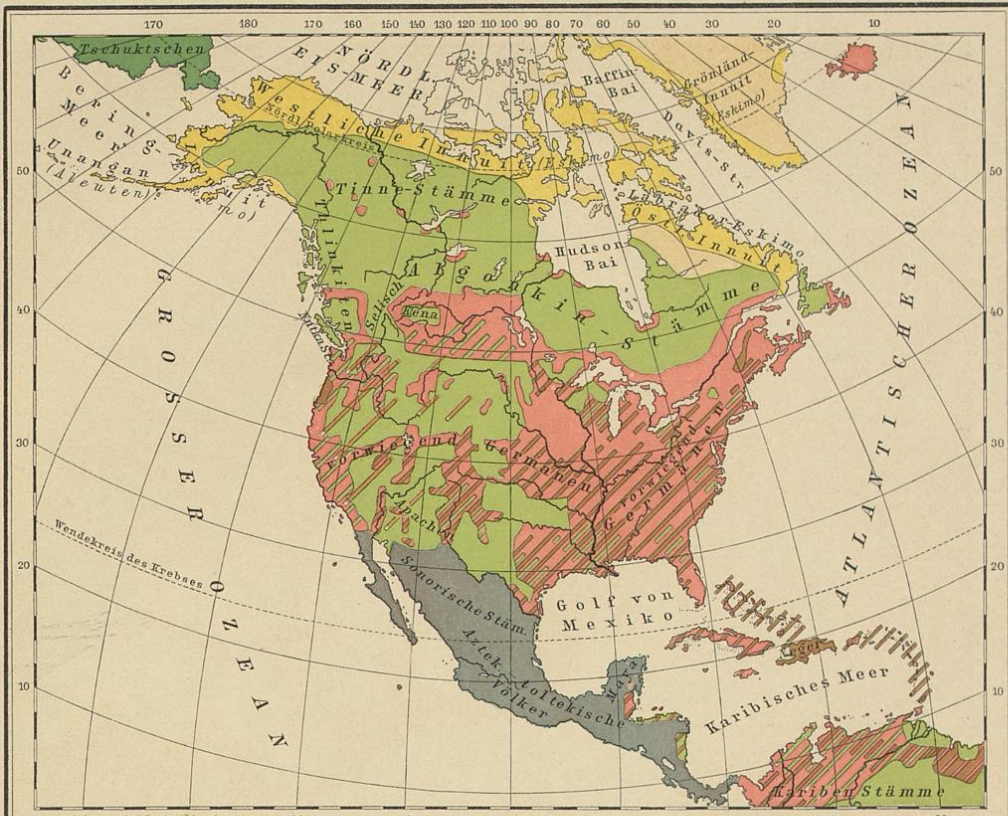
Temperaturkarte.



Fach Hand. 140 westl. Länge 130 v. Greenwich 120 110 100 90 80 70 60

■ Jährliche unter 20 Centimeter
■ 20 - 50 " "
■ 50 - 100 " "
■ 100 - 150 Centimeter
■ 150 - 200 " "
■ über 200 " "

Regenkarte.

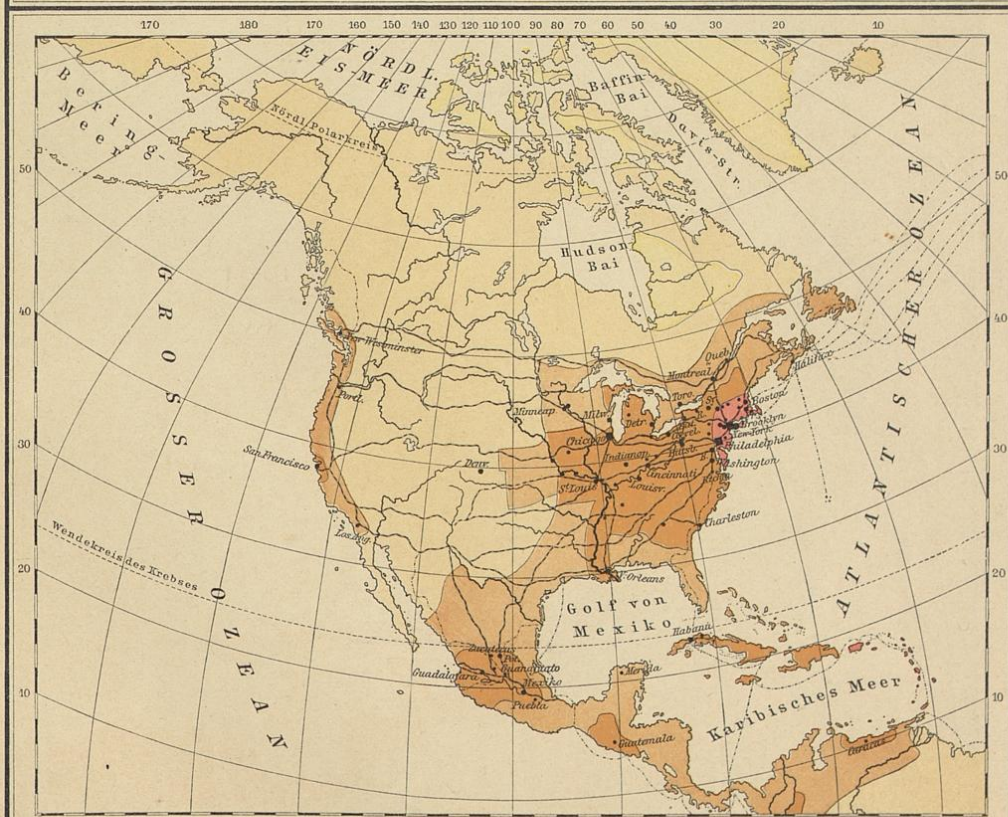


Nach Gerland. 140 westl. Länge 130 v. Greenwich 120

- Indo Germanen
- Indianer
- Arktiker

Völkerkarte.

- Aztek-toltekische Völker
- Neger
- Chinesen



Nach Gerland. 140 westl. Länge 130 v. Greenwich 120

- weniger als 1 Bewoh.
- 1 - 10 Bewohner
- 10 - 50 " "
- 50 - 100 Bewoh.
- 100 - 200 " "
- über 200 " "

Bevölkerungsdichte und wichtige Verkehrswege.

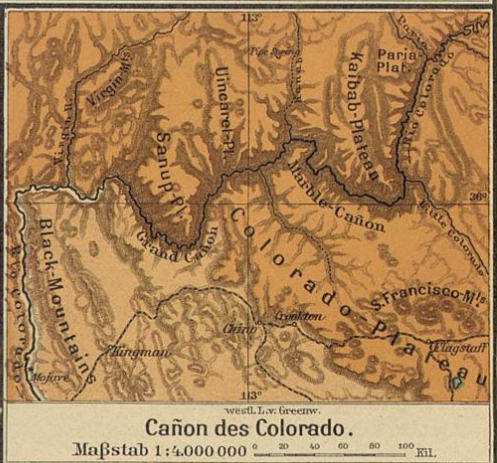
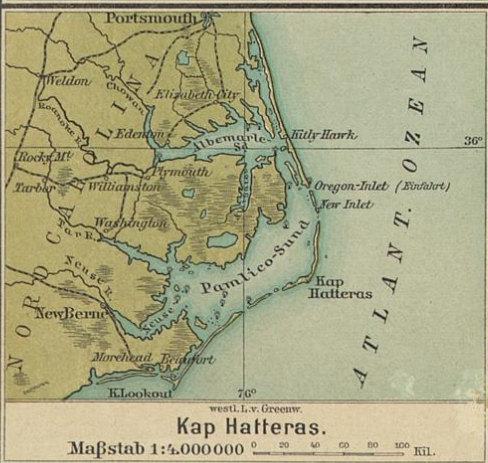
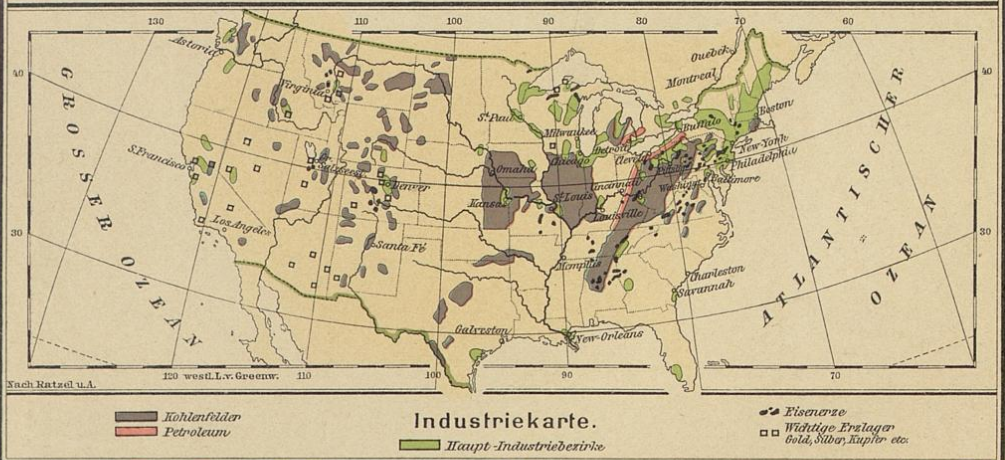
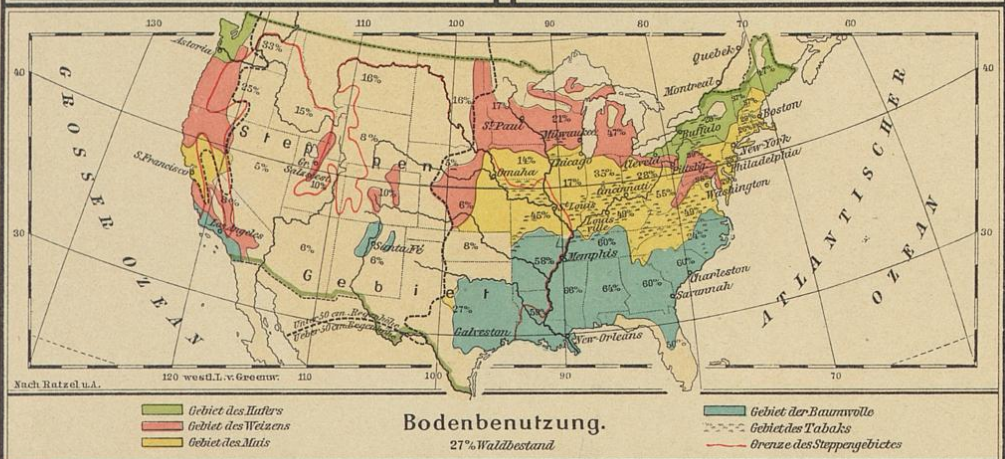
- Orte v. 1,000,000 Einw.
- 500,000 " "
- 100,000 " "
- Orte v. 50,000 Einwohner
- Haupt-Eisenbahnen
- - - Telegraphen, Kabel

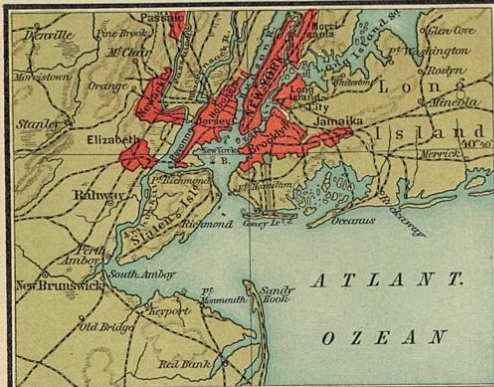


Viercke, Schulatlas für höhere Lehranstalten.

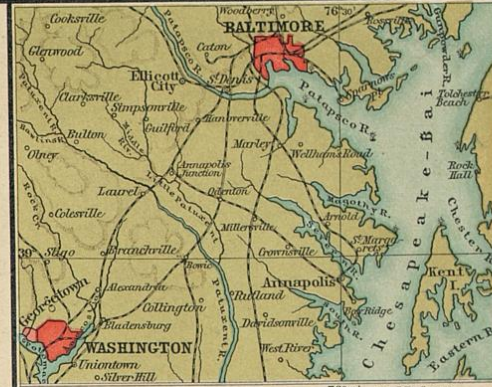
Maßstab 1:30 000 000

Druck und Verlag: Braunschweig, George Westermann.

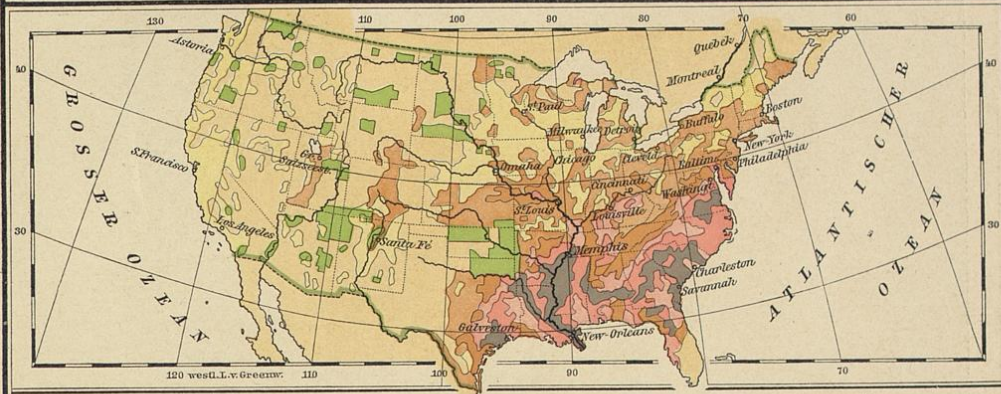




New York u. Umgegend.
Maßstab 1: 1000 000

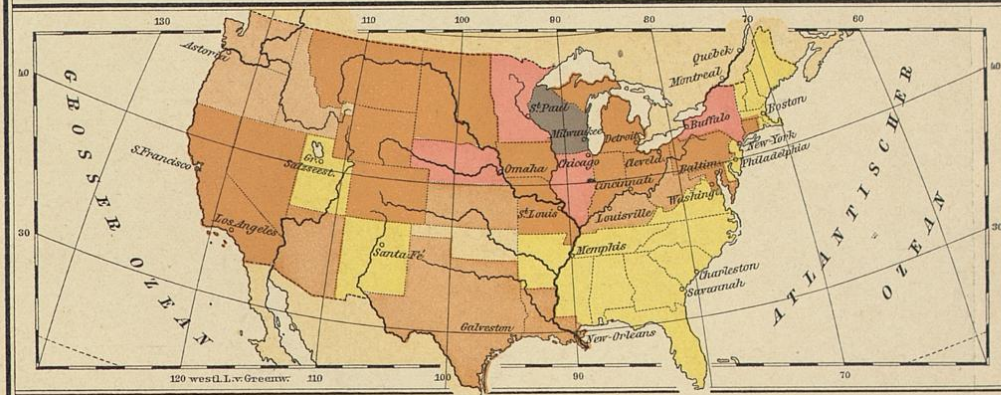


Baltimore u. Washington.
Maßstab 1: 1000 000



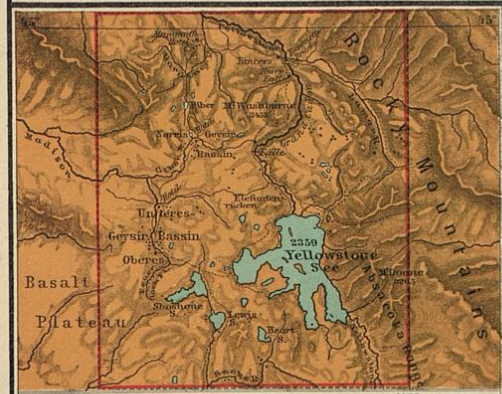
Verbreitung der Neger u. Indianer.

- unter 1%
- 1 - 7% Neger
- 7 - 17%
- Indianergebiete
- 17 - 35%
- 35 - 60% Neger
- über 60%

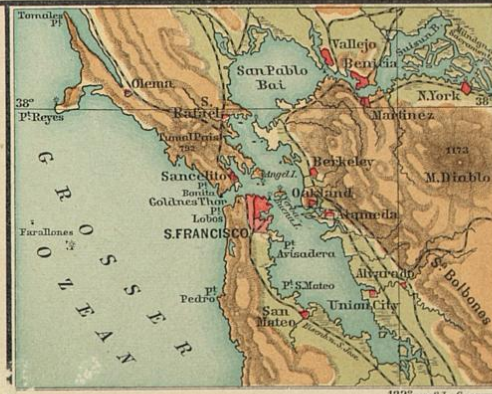


Verbreitung der Deutschen.

- unter 1%
- 1 - 3%
- 3 - 6%
- 6 - 9%
- über 9%



Nationalpark.
Maßstab 1: 1500 000



S. Francisco u. Umgegend.
Maßstab 1: 1500 000

VEREINIGTE STAATEN UND MEXIKO.



Diercke, Schulatlas für höhere Lehranstalten.

Maßstab 1:1000000

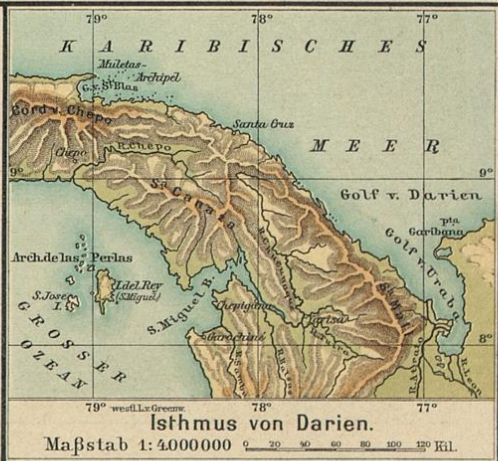
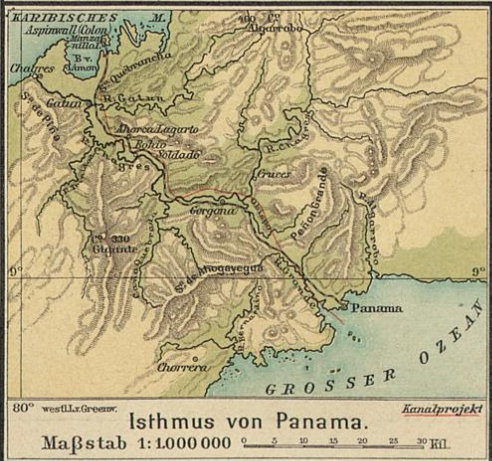
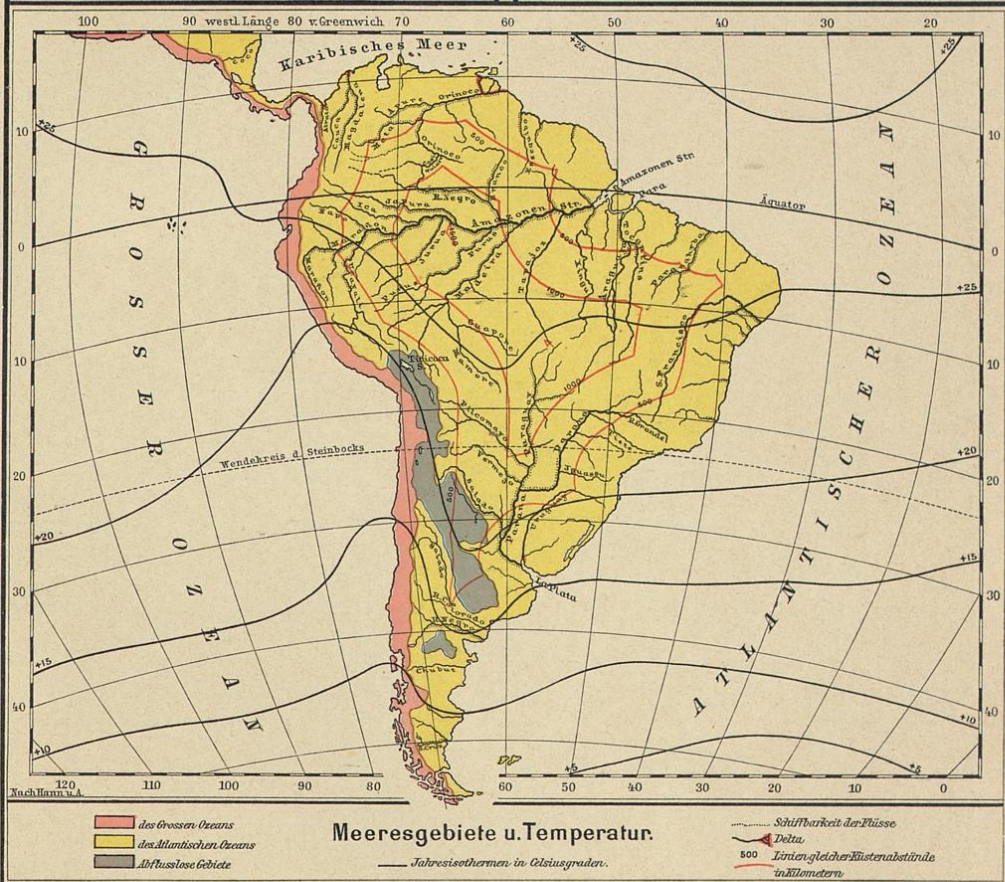
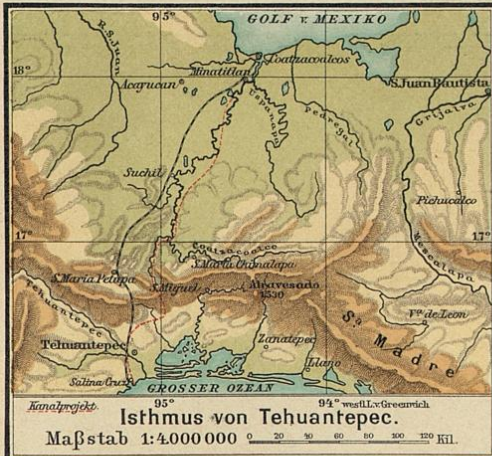
Druck und Verlag: Braunschweig, George Westermann.

MITTEL-AMERIKA UND WESTINDIEN.



Maßstab 1:15000000

0 100 200 300 400 500 600 700 800 900 1000 1100 1200 1300 1400 1500
Kilometer



SÜD-AMERIKA.

70

71

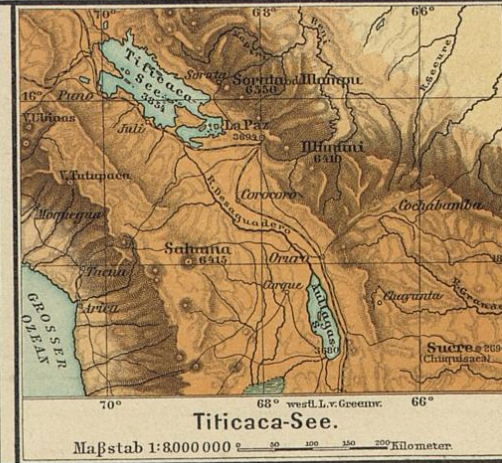
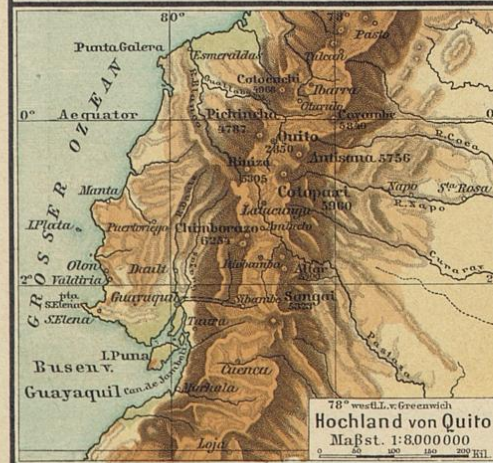
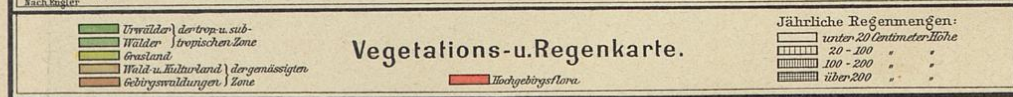


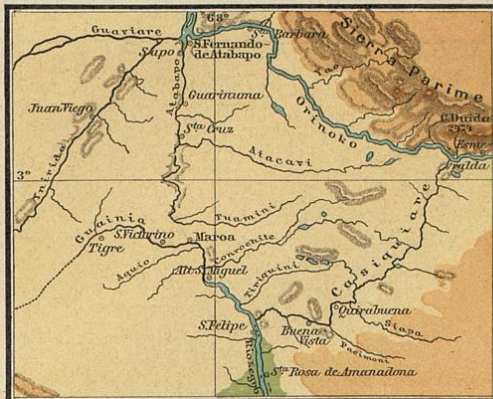
Diercke, Schulatlas für höhere Lehranstalten.

Maßstab 1:30000000

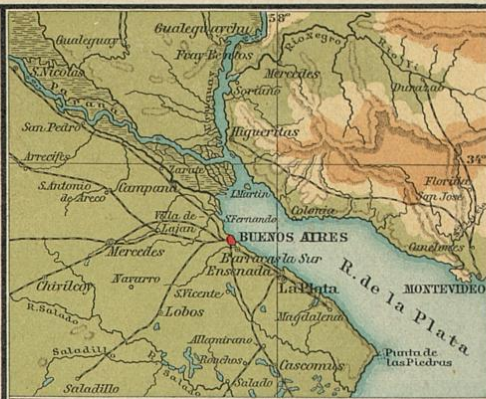
Druck und Verlag: Braunschweig, George Westermann.

SÜD-AMERIKA.

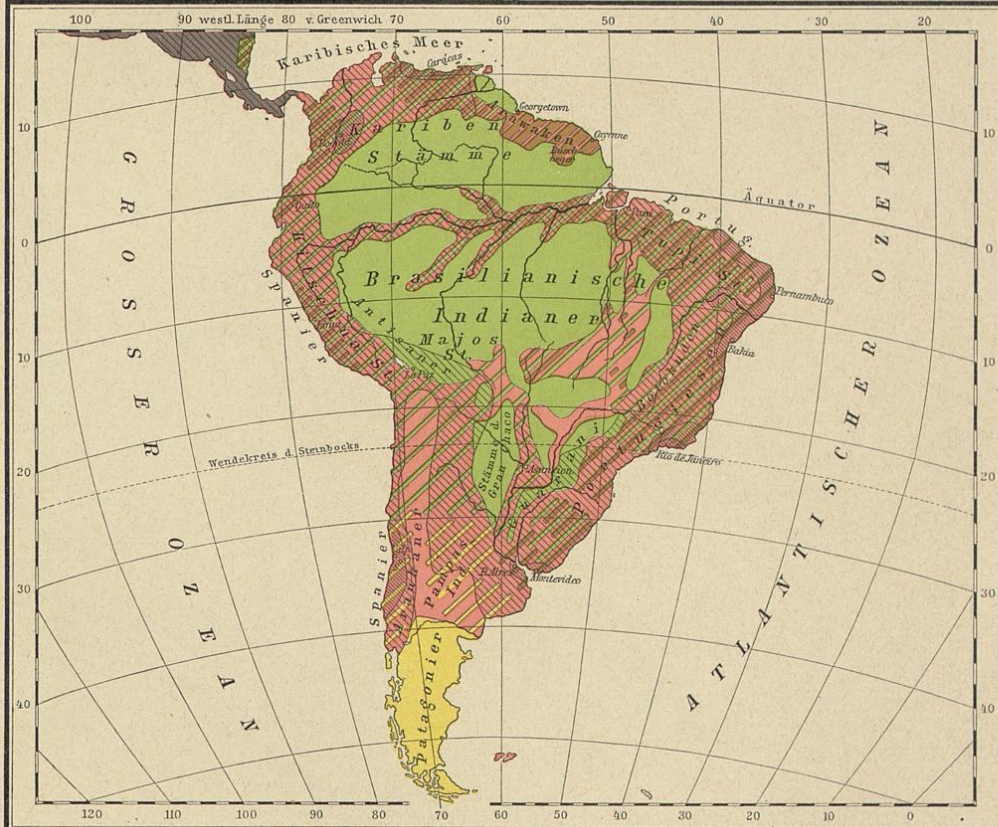




Gabelung des Casiquiare.
 Maßstab 1:5.000.000 0 20 40 60 80 100 Kilometer.



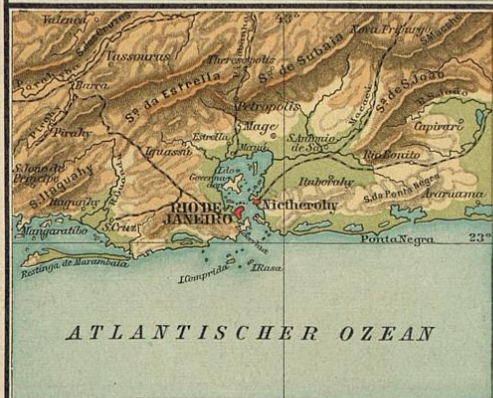
Mündung des La Plata.
 Maßstab 1:5.000.000 0 20 40 60 80 100 Kilometer.



- Indo-Germanen
- Indianer
- Neger
- Atabisc-toltekische Völker

Völkerkarte
 und
 Bevölkerungsdichte.

- weniger als 1 Bew.
- 1-10 Bewolner
- 10-50
- 50-100



Rio de Janeiro u. Umgegend.
 Maßstab 1:2.000.000 0 20 40 60 80 100 Kilometer.



Caracas u. Umgegend.
 Maßstab 1:2.000.000 0 20 40 60 80 100 Kilometer.



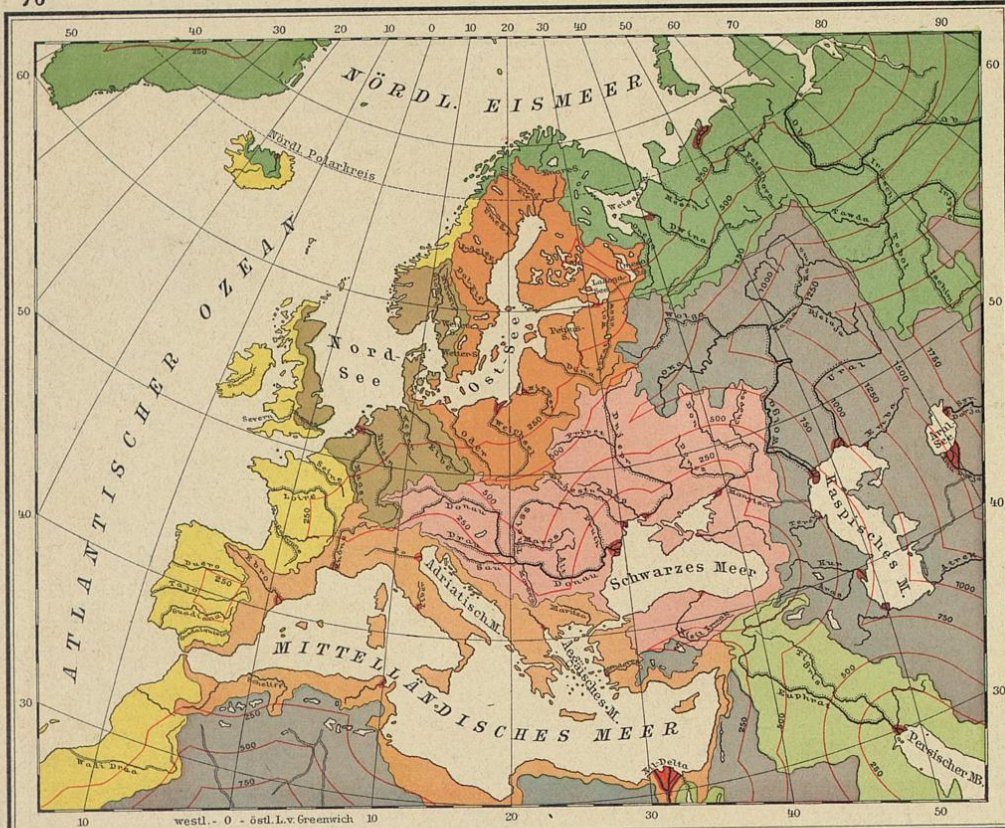
Diercke, Schönlank für höhere Lehranstalten.

Maßstab 1:30,000,000

Druck und Verlag: Braunschweig, George Westermann.

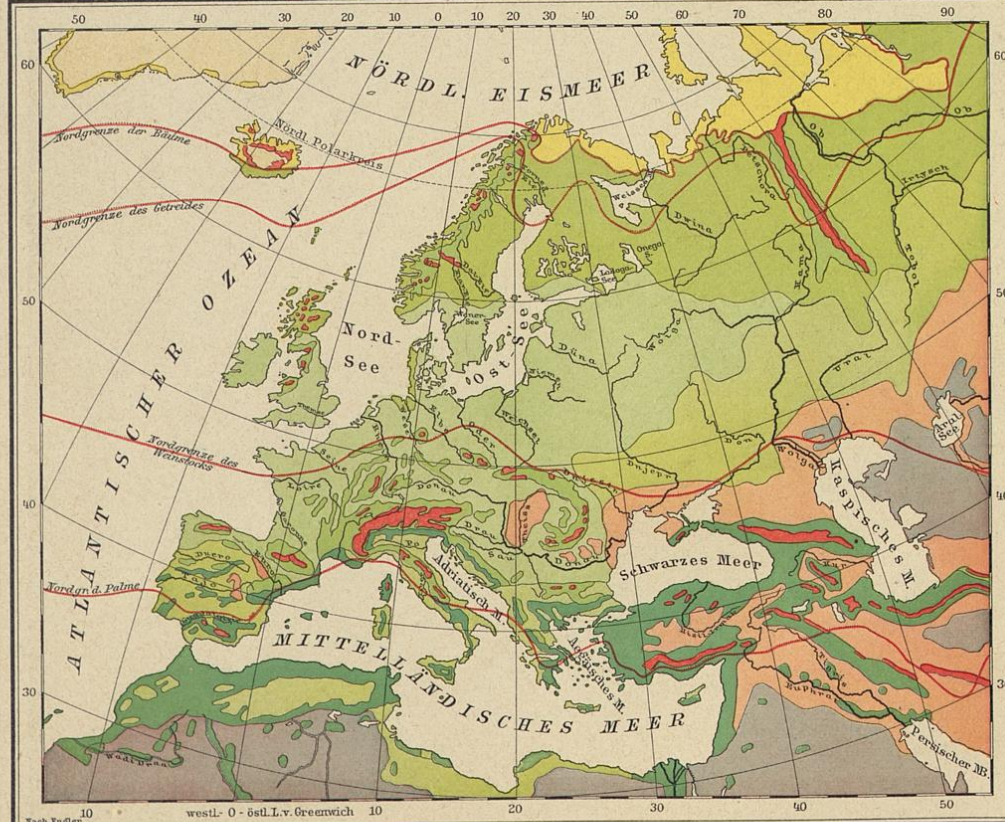
EUROPA.

76



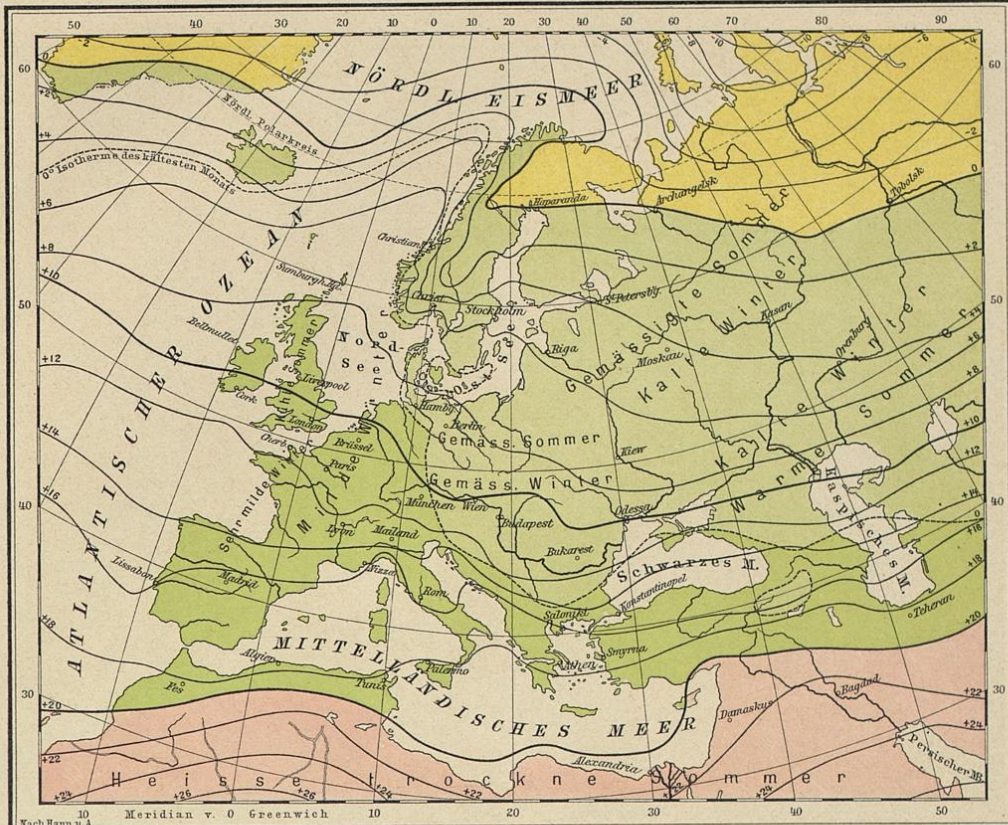
Meeresgebiete.

 des Atlantischen Ozeans	 des Mitteländisch. Meeres	 des Indischen Ozeans	 Abflusslose Gebiete	 250' Linien gleicher Küstenabstände in Kilometern.
 der Ost-See	 des Nördlichen Eismeres	 des Schwarzen Meeres	 Schiffbarkeit d. Flüsse	 Delt
 der Nord-See				



Vegetationsgebiete.

 Tundra	 Grasland (Wiesen, Heiden)
 Hochgebirgsflora	 Grasland (Steppen)
 Gebirgswaldungen	 Vegetationsarme Gebiete (Wüsten)
 Vorherrschend Nadelwald	 Südeuropäisches Gebiet
 Wald- u. Kulturland	



Temperaturkarte.

Subtropische Zone
 Gemässigte Zone
 Kältere, gemässigte Zone
 Polar Zone

Jahres-Isothermen
 Januar-Isothermen
 Die Zahlen bedeuten Celsiusgrade



Regenkarte.

Jährliche unter 20 Centimeter
 20 - 50 " "
 50 - 100 " "
 Regenmengen: 100 - 150 Centimeter
 150 - 200 " "
 über 200 " "

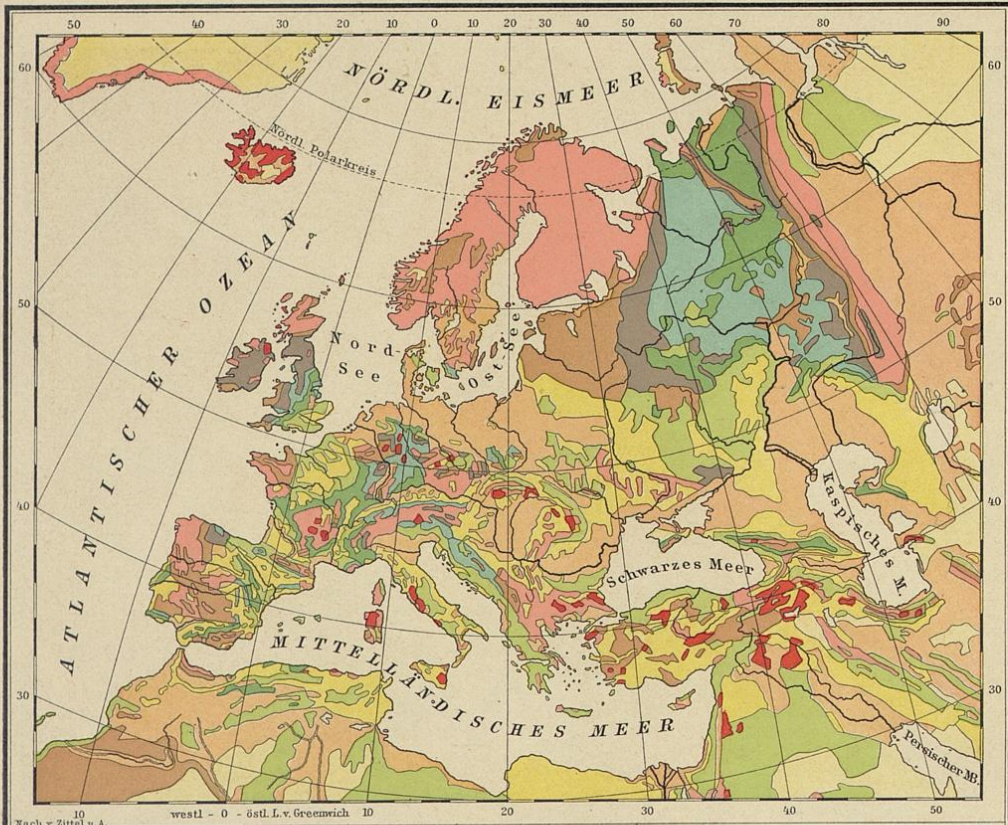


Diercke, Schulatlas für höhere Lehranstalten.

Maßstab 1:15.000.000

Druck und Verlag: Braunschweig, George Westermann.

EUROPA.

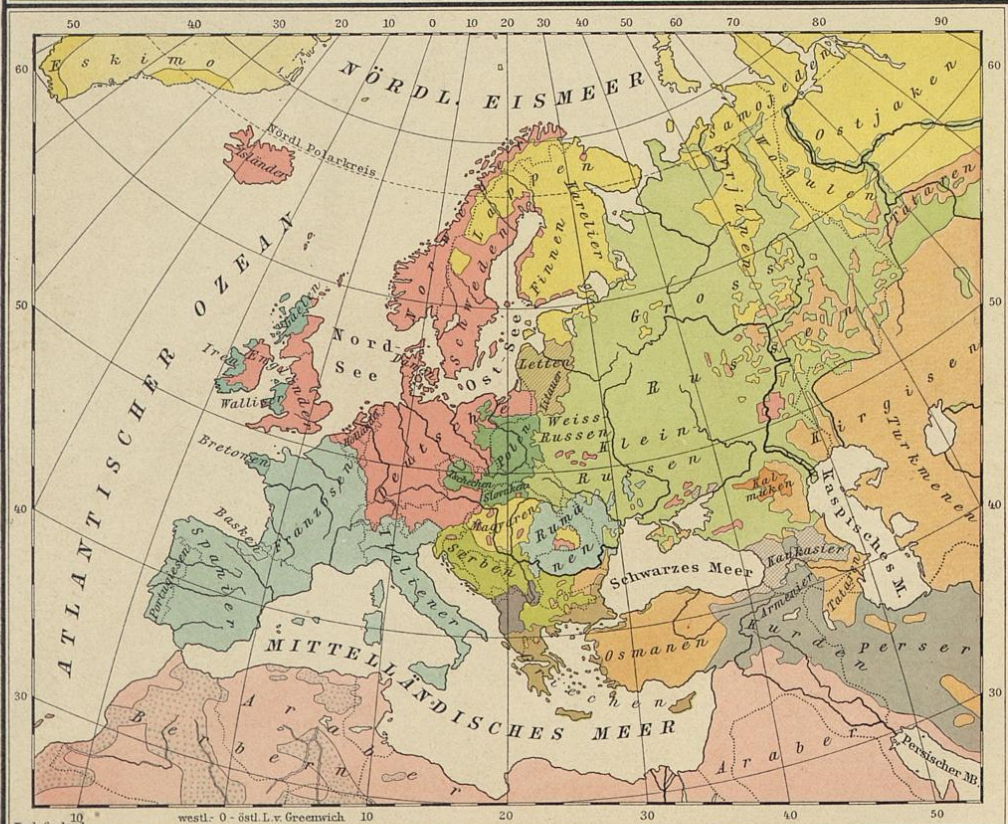


Nach v. Zittel u. A.

- Quartär
- Tertiär
- Kreide
- Jura
- Trias

Geologische Übersicht.

- Dyas u. Steinkohlenformation
- Devon und Silur
- Kristalline Gesteine
- Kryptogesteine



Nach Gerland

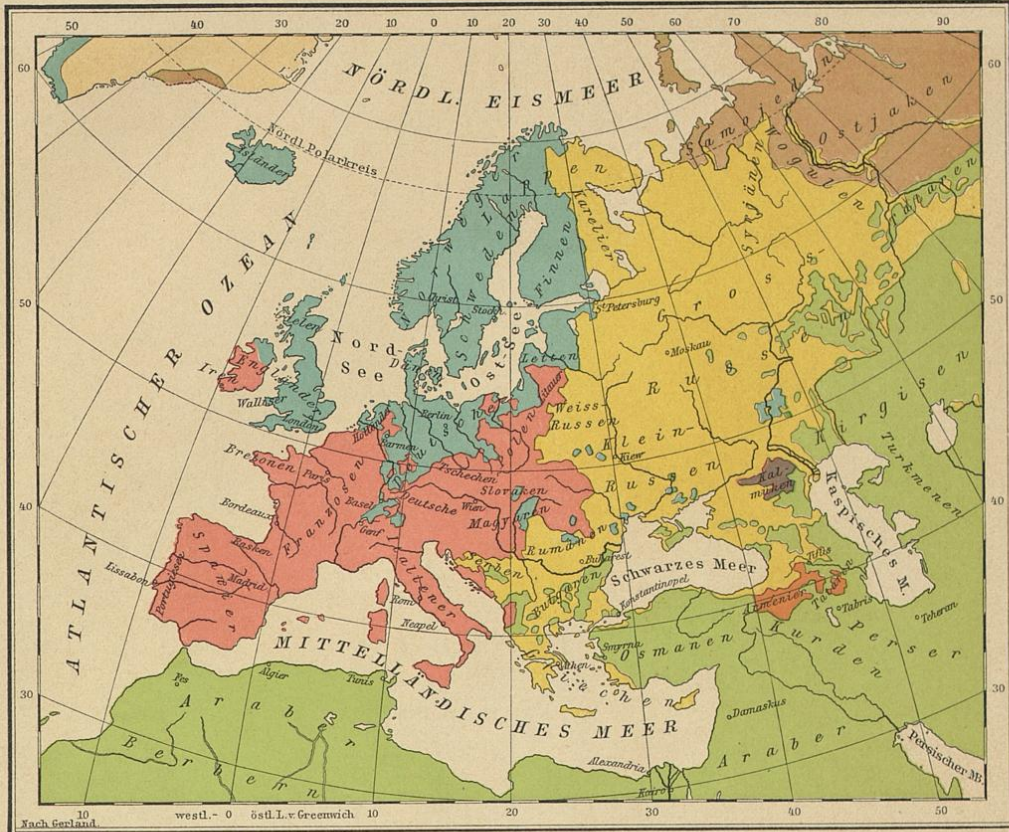
- Indo-Europäer**
- Germanen
 - Romanen
 - Armenen
 - Albanesen
 - Ost-Slaven
 - West-Slaven
 - Süd-Slaven
 - Litauer

Völkerkarte.

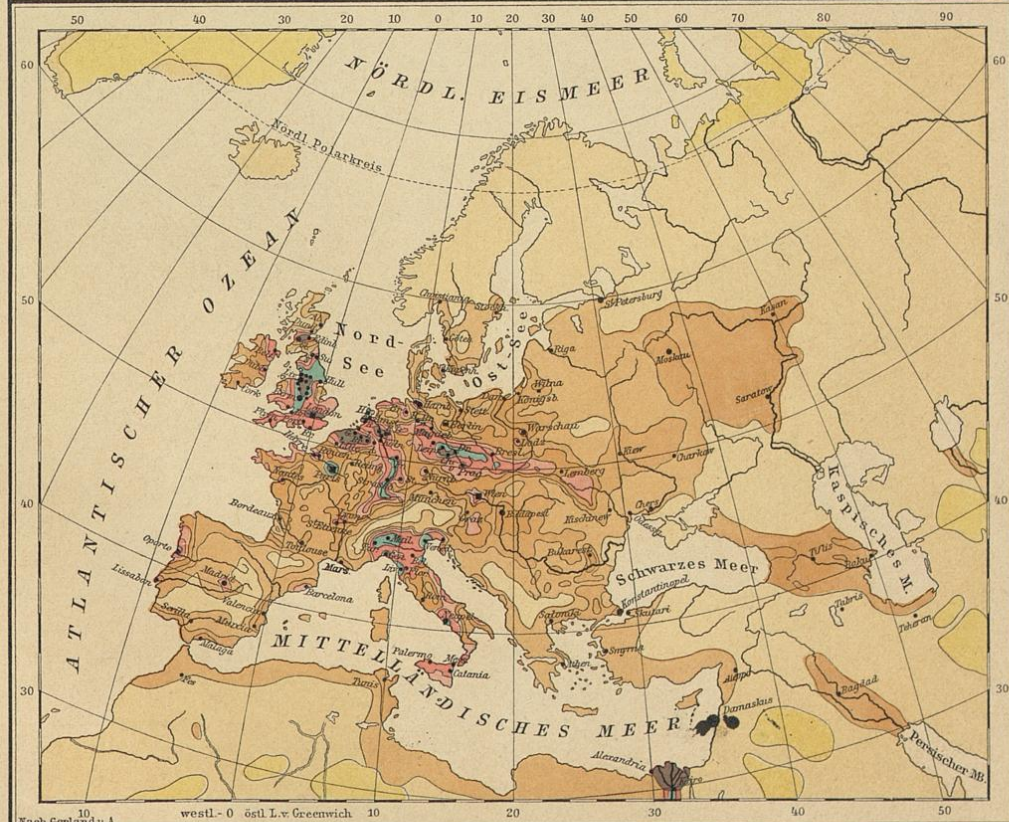
- Hellenen
- Iraner

- Kaukasier
- Basken
- Semiten
- Hamiten

- Ural-Altäische Völker:**
- Finnen und Verwandte
 - Tatarische Stämme
 - Mongolen



Religionskarte.



Grossstädte
und
Bevölkerungsdichte.

- | | | |
|---|--|--|
| <ul style="list-style-type: none"> unbewohnt weniger als 20 Bew. 20 - 40 Bewohner 40 - 60 Bewohner 60 - 80 .. 80 - 100 .. | <p>100 - 150 Bewohner</p> <p>150 - 200 ..</p> <p>über 200 ..</p> | <p>Orte v. 1,000,000 Einw.</p> <p>500,000 ..</p> <p>100,000 ..</p> |
|---|--|--|

EUROPA, STAATENKARTE.

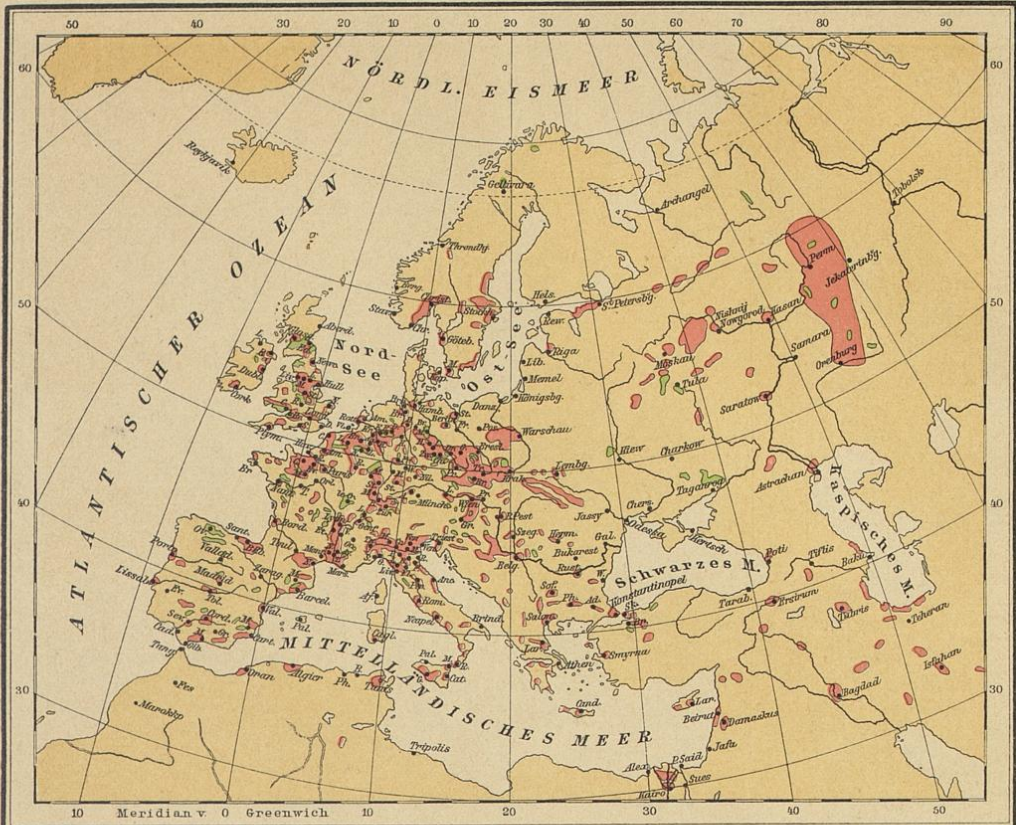


Diercke, Schulatlas für höhere Lehranstalten.

Maßstab 1:1,000,000

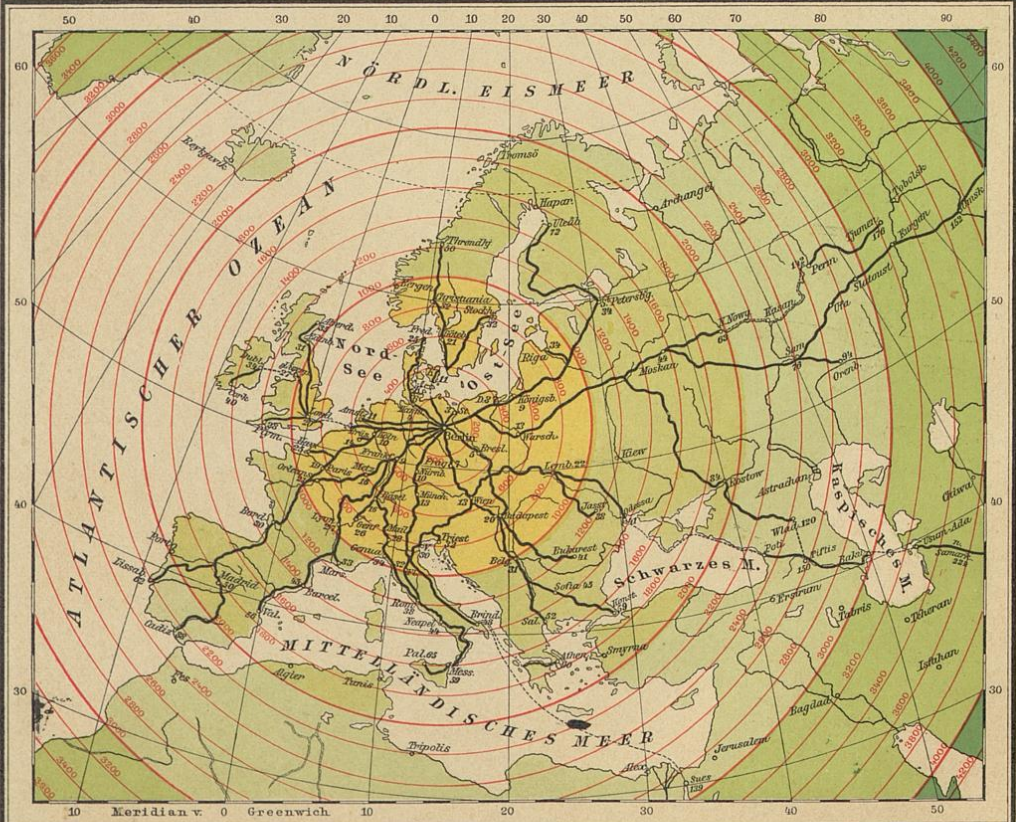
Druck und Verlag: Braunschweig, George Westermann

EUROPA.



Grosse Handelsplätze, Industrie- und Bergwerksbezirke.
 ••• Wichtige Handelsplätze, Handels-, Mess- u. Industriestädte.

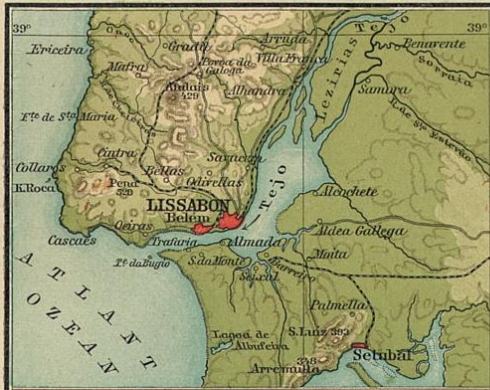
■ Kohlengebiete
 ■ Industrie- u. Bergwerksgebiete



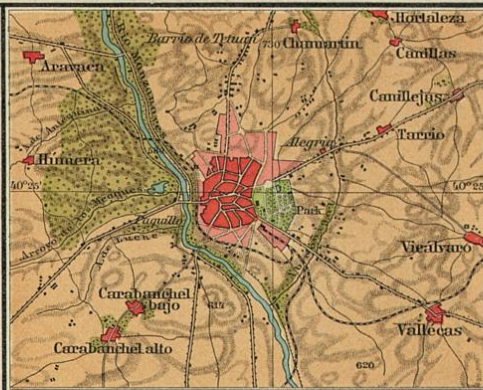
Direkte Entfernung der wichtigsten Städte von Berlin und schnellste Verbindung mit denselben.

■ 0 - 1000 Kil.
 ■ 1000 - 2000
 ■ 2000 - 3000
 ■ 3000 - 4000
 ■ über 4000

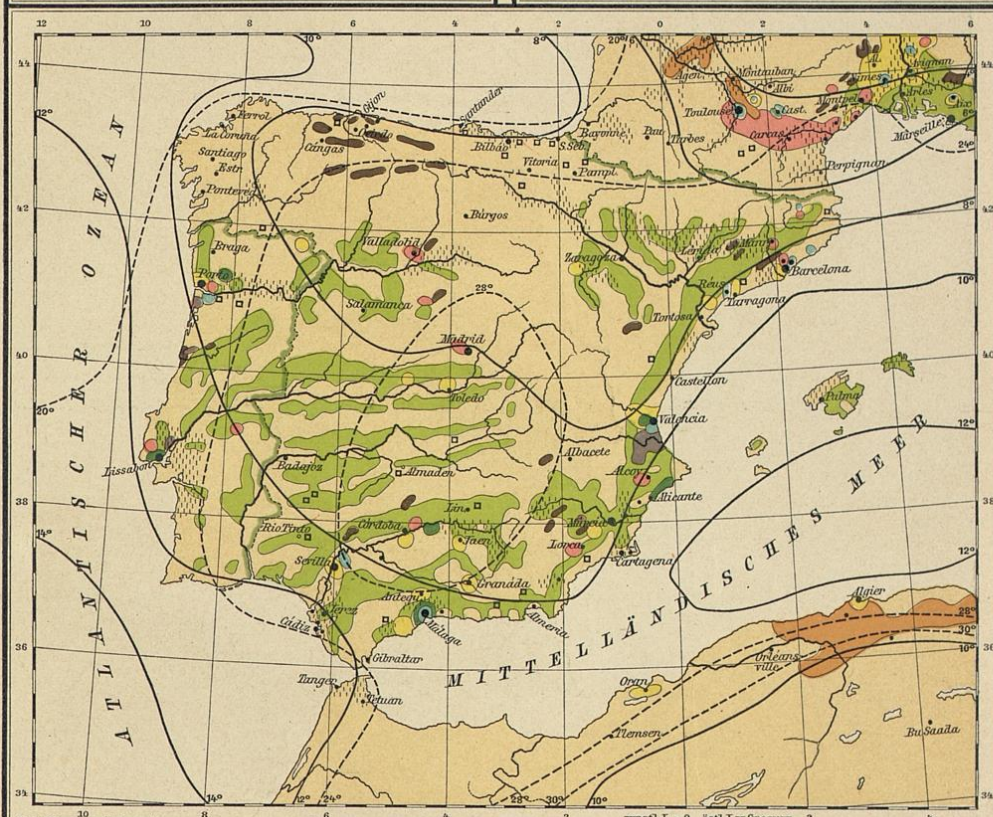
— Eisenbahnen
 200 Kilometer Entfernungen in Luftlinie von Berlin
 12, 21, 24. Kürzeste Eilzug-Fahrtzeiten in Stunden von Berlin.



Lissabon u. Tejo-Mündung.
Maßstab 1:1.000.000



Madrid u. Umgegend.
Maßstab 1:200.000



Nach Klunz & Lange, Mann u. A.
10°Celsius Januar-Isothermen 20°Celsius Juli-Isothermen
Temperatur und wichtige Produkte.
Weinbau Olivenbau Reisbau Tabakbau
Seidenindustrie Wollindustrie Baumwollindustrie Leinenindustrie
Wichtige Erzlager
Orte von über: 20.000, 50.000, 100.000 Einwohner.



Bai von Cádiz.
Maßstab 1:1.000.000



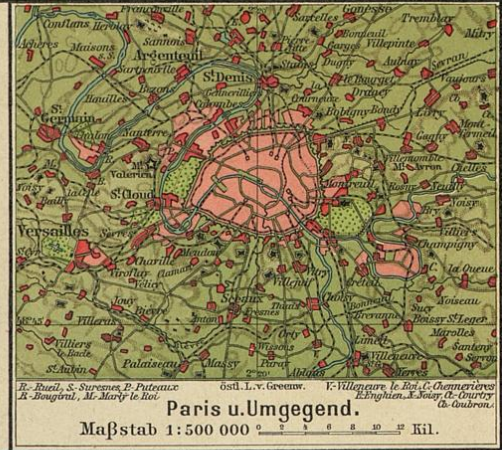
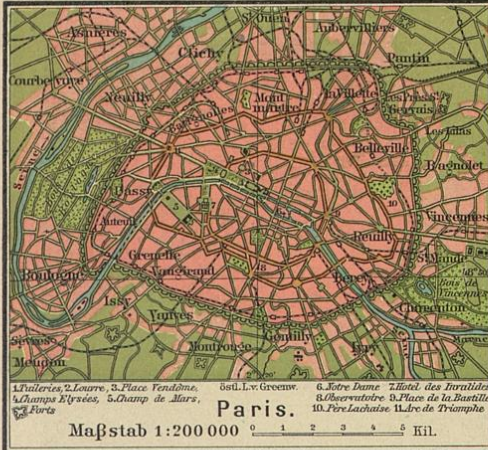
Strasse von Gibraltar.
Maßstab 1:1.000.000



Diercke, Schulatlas für höhere Lehranstalten.

Maßstab 1 : 4,500,000

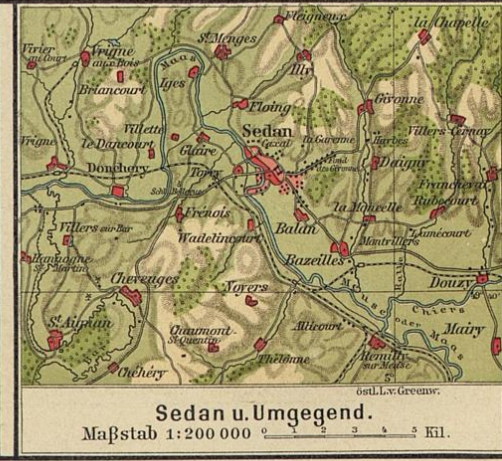
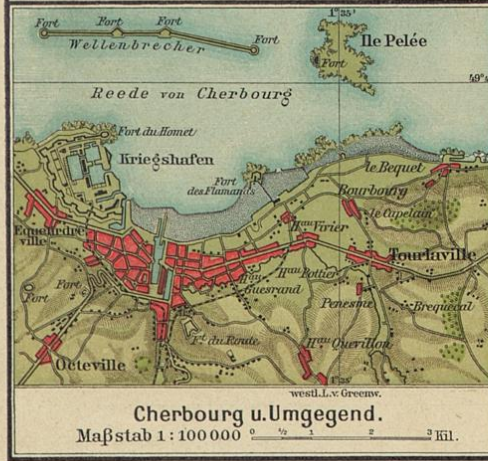
Druck und Verlag: Braunschweig, George Westermann.

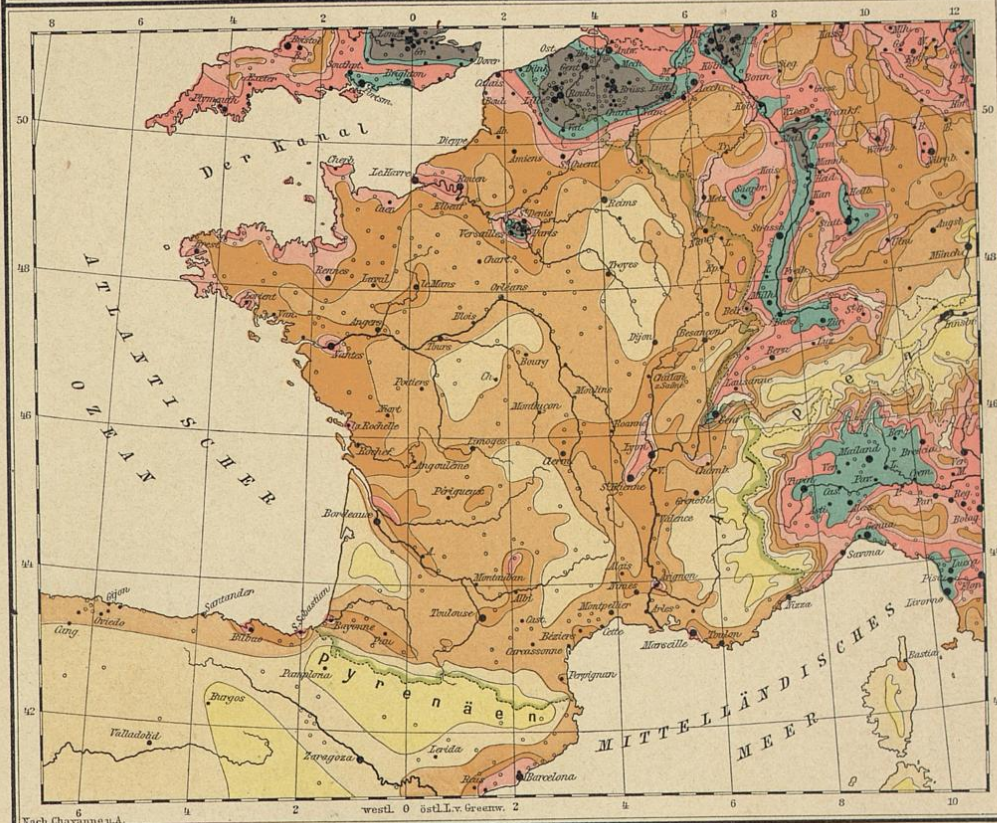
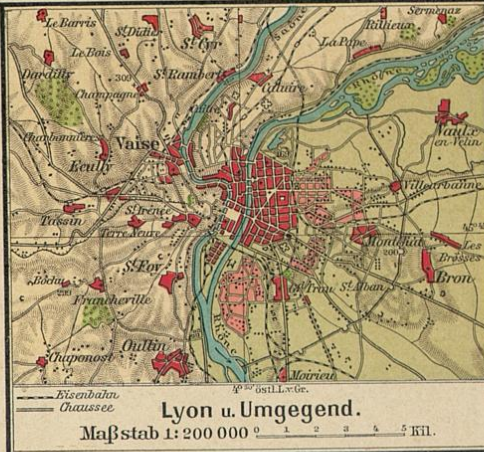
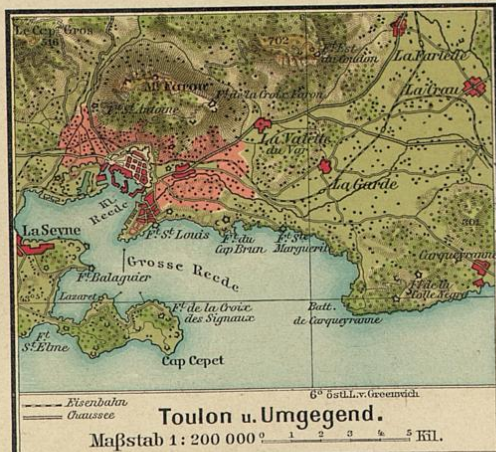


Temperatur, wichtige Produkte und Wasserstrassen.

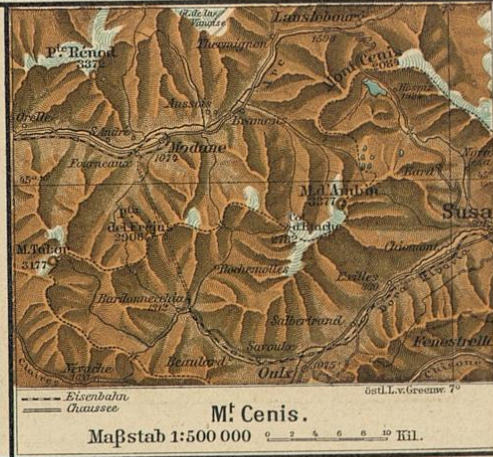
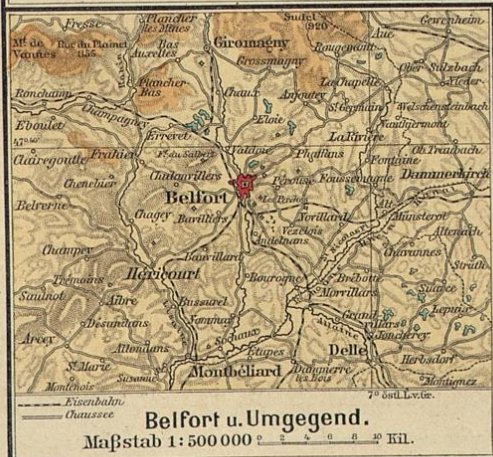
8° Celsius Januar - 20° Celsius Juli - Isothermen.

- Weinbau
- Tobakbau
- Kohle
- Seidenbau u. Industrie
- Olivenbau
- Leinenindustrie
- Wollindustrie
- Baumwollindustrie
- Schiffbare Flüsse, Kanäle





Bevölkerungsdichte.		Orte von über - 1000 000 Einwohner	
unt 20 Bewoh.	80 - 100 Bewoh.	●	Orte v. 500 000 - 1000 000
20 - 40 "	100 - 150 "	●	" 100 000 - 500 000 "
40 - 60 "	150 - 200 "	●	" 50 000 - 100 000 "
60 - 80 "	über 200 "	●	" 20 000 - 50 000 "
		○	" 5 000 - 20 000 "



FRANKREICH.

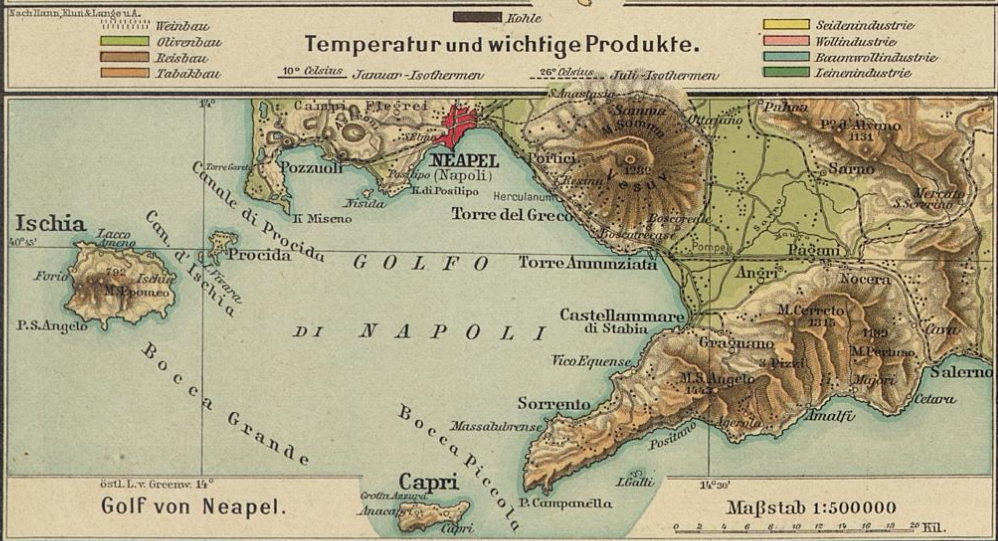
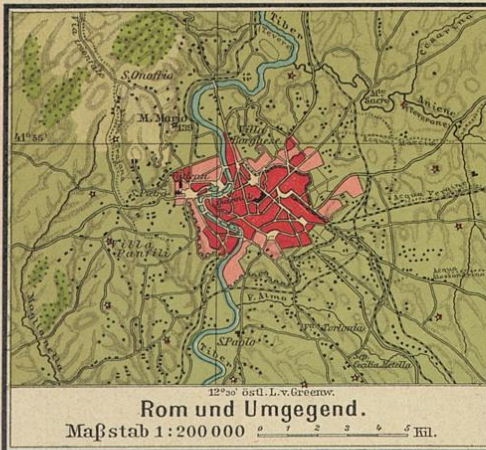


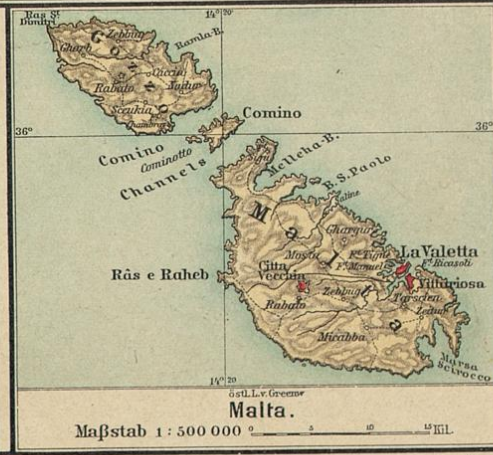
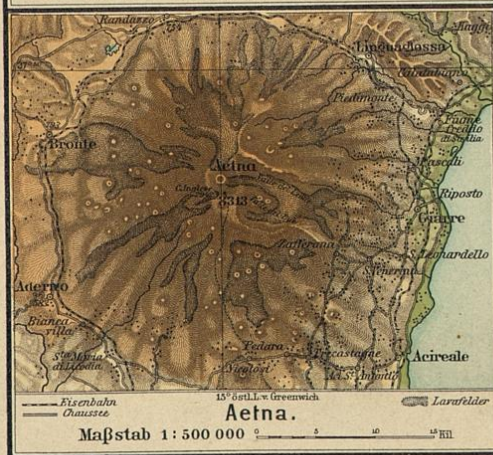
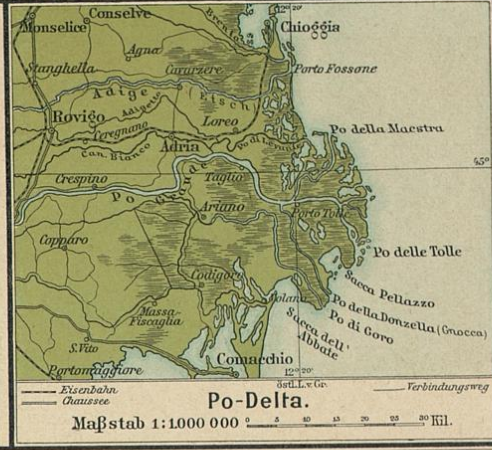
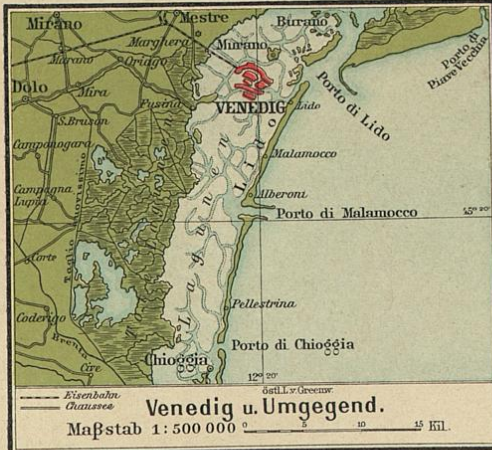
Diercke, Schulatlas für höhere Lehranstalten.

Maßstab 1 : 4 500 000
10 20 30 40 50 60 70 80 90 100 110 120 130 140 150 160 170 180 190 200 210 220 230 240 250 260 270 280 290 300 310 320 330 340 350 360 370 380 390 400 410 420 430 440 450 460 470 480 490 500 510 520 530 540 550 560 570 580 590 600 610 620 630 640 650 660 670 680 690 700 710 720 730 740 750 760 770 780 790 800 810 820 830 840 850 860 870 880 890 900 910 920 930 940 950 960 970 980 990 1000

Druck und Verlag: Braunschweig, George Westermann.

APENNINEN-HALBINSEL.







Diercke, Schulatlas für höhere Lehranstalten.

Maßstab 1:5,500,000

Druck und Verlag: Braunschweig, George Westermann.

BALKAN-HALBINSEL.



Völkerkarte.



Politische Übersicht.

Die Hauptstädte der Staaten sind doppelt, die der Provinzen einfach unterstrichen.



Bosporus.
 Maßstab 1:500 000 0 5 10 15 20 25 Kil.



Konstantinopel u. Umgegend.
 Maßstab 1:200 000 0 1 2 3 4 5 Kil.



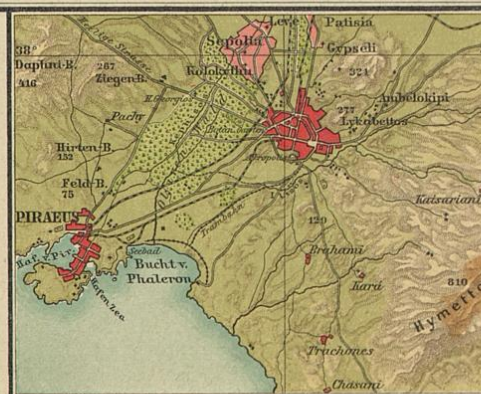
Meeresgebiete.

Tyrrhenisches Meer	Schwarzes Meer
Adriatisches Meer	Marmara-Meer
Ionisches Meer	Mitteländisches Meer
Ägaisches Meer	Abflusslose Gebiete

150 — Liniert gleicher Küstenabstände in Kilometern.



Donau-Delta.
 Maßstab 1:2 000 000 0 10 20 30 40 50 Kil.



Athen u. Umgegend.
 Maßstab 1:200 000 0 1 2 3 4 5 Kil.

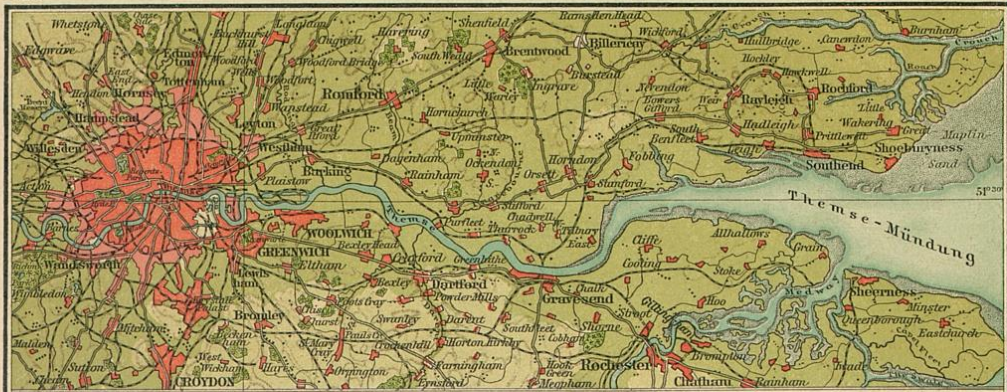


Diercke, Schulatlas für höhere Lehranstalten.

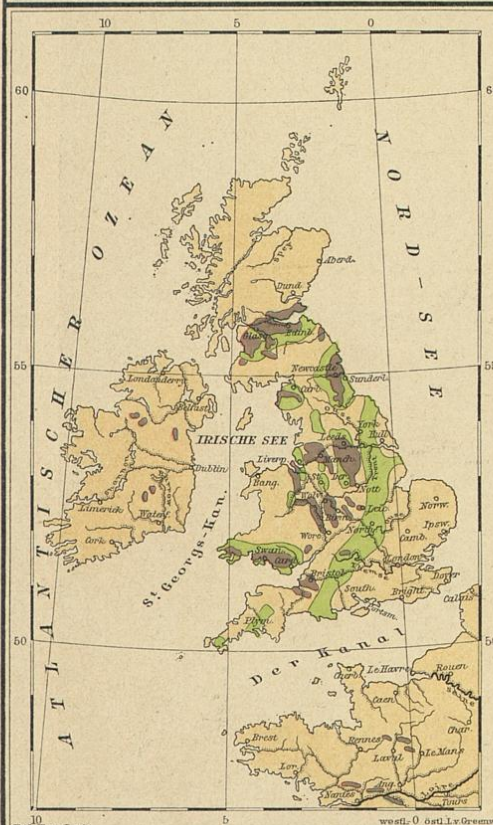
Maßstab 1 : 4.500.000

Druck und Verlag: Braunschweig, George Westermann.

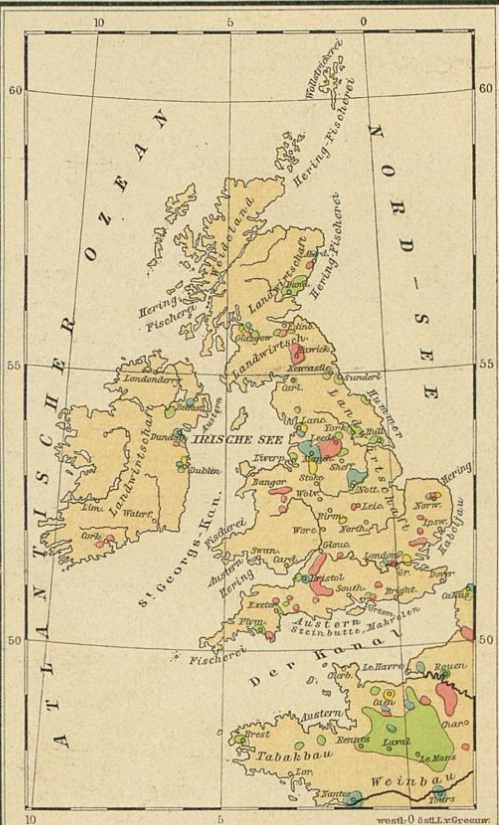
BRITISCHE INSELN.



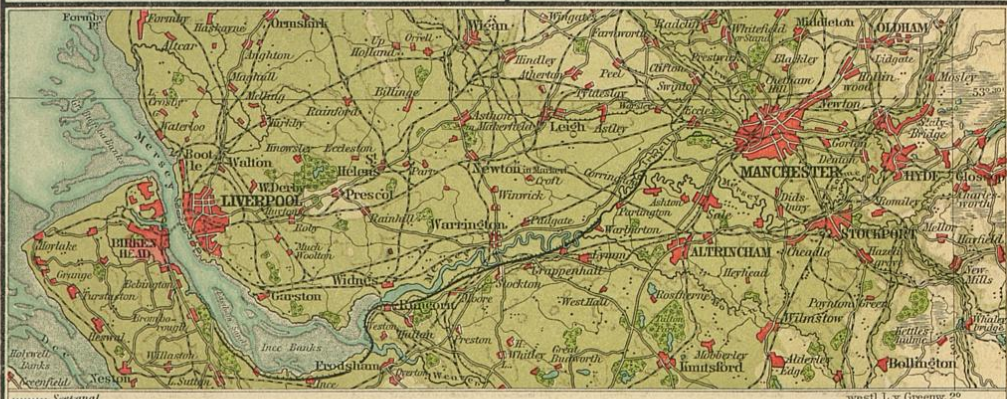
Die Themse von London bis zur Mündung.
Maßstab 1: 500 000 0 2 4 6 8 10 12 Kil.



Schiffbarkeit der Flüsse und Kanäle
Wasserstrassen, Kohlen- u. Eisendistrikte, Eisendistrikte

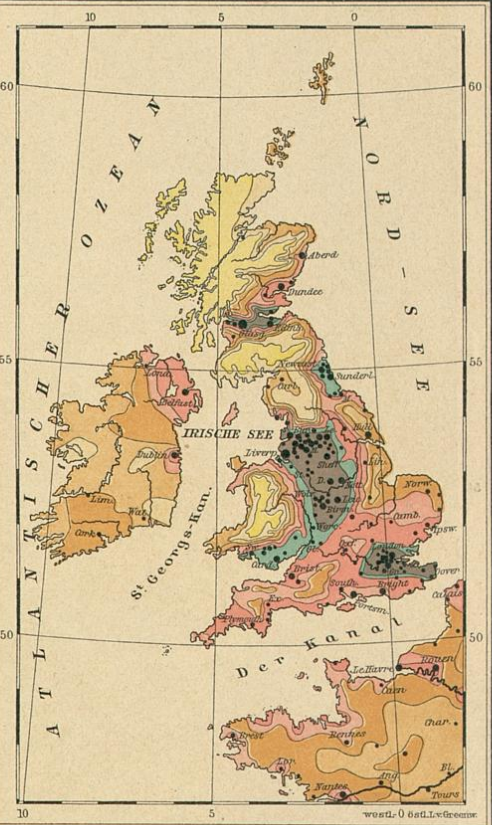
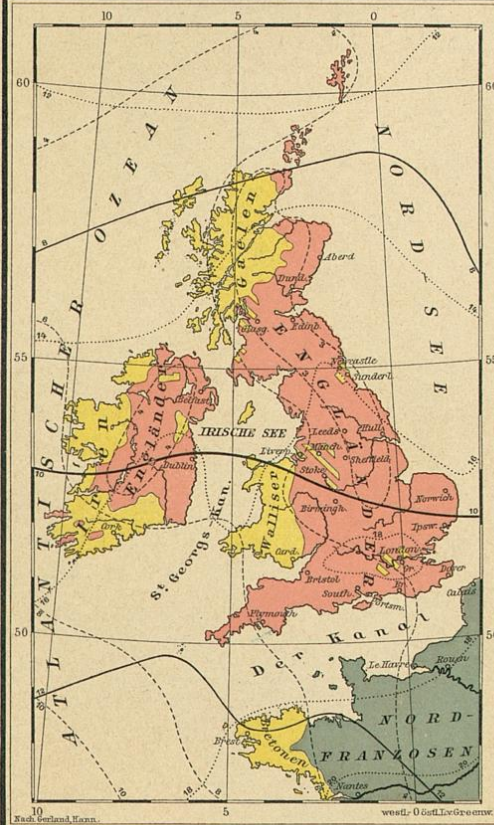
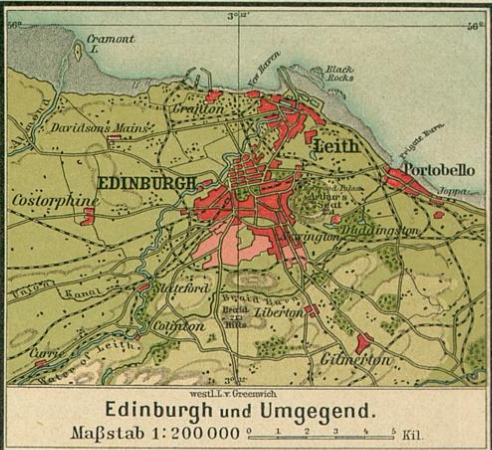
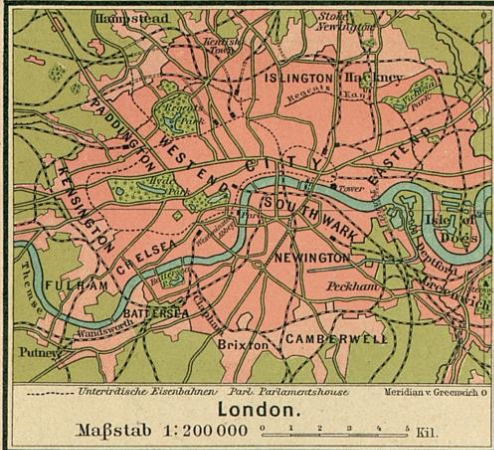


Baumwollindustrie, Wollindustrie, Industriekarte, Leinenindustrie, Seidenindustrie



Industriebezirk zwischen Liverpool und Manchester.
Maßstab 1: 500 000 0 2 4 6 8 10 12 Kil.

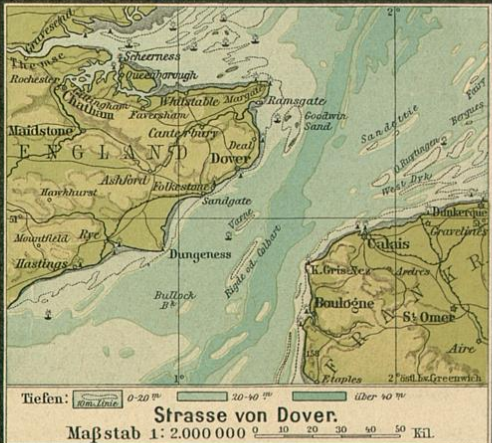
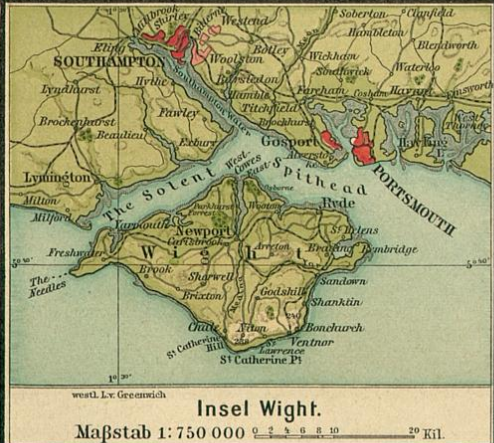
BRITISCHE INSELN.



■ Germanen
■ Keltten
■ Romanen

— Jahres-Isotherm.
 - - - Januar-Isotherm.
 ····· Juli-Isothermen

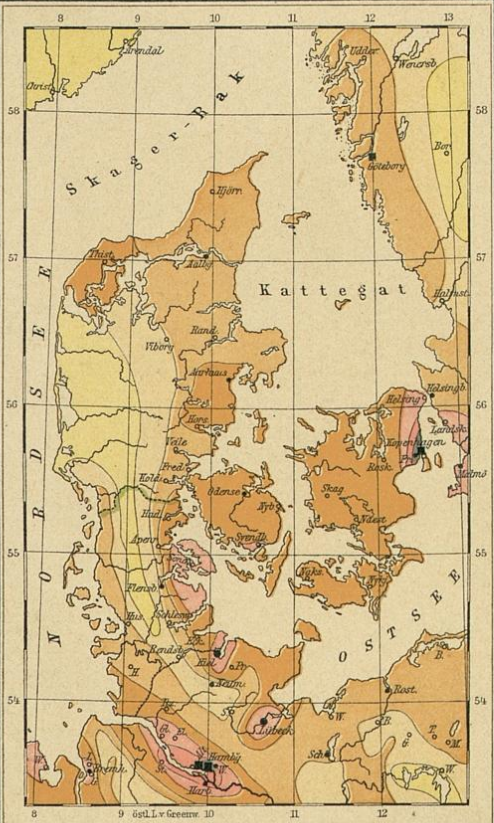
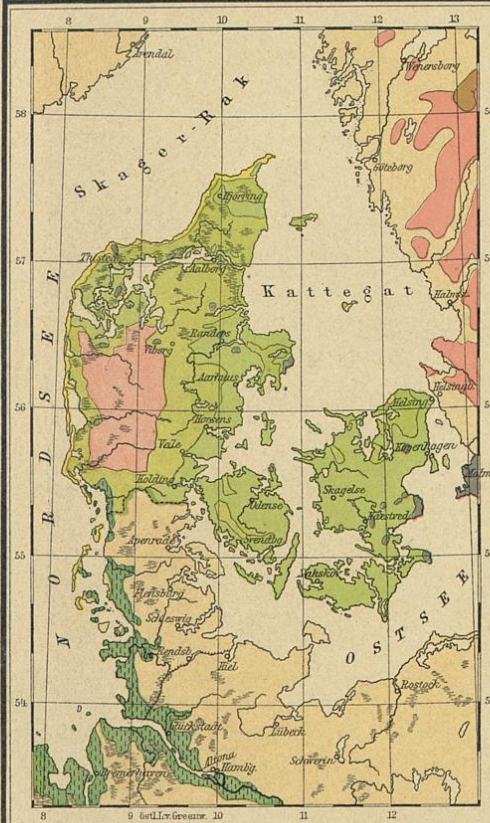
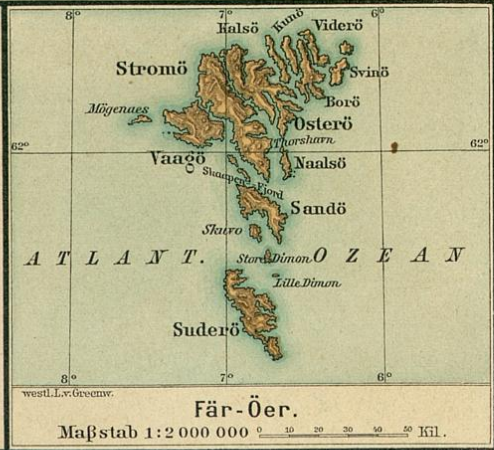
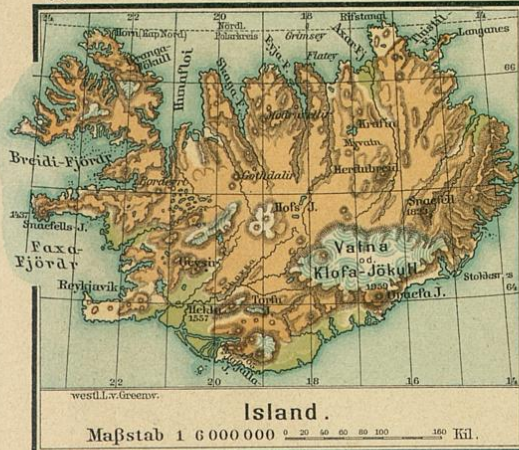
■ über 1 Mill. Einw.
 ● 500 - 1 Mill.
 ● 100 - 500 000
 ● 50 - 100 000
 ● 20 - 50 000
 ····· unter 20 000






DÄNEMARK.

104





Maßstab 1:2,250,000



SKANDINAVIEN.

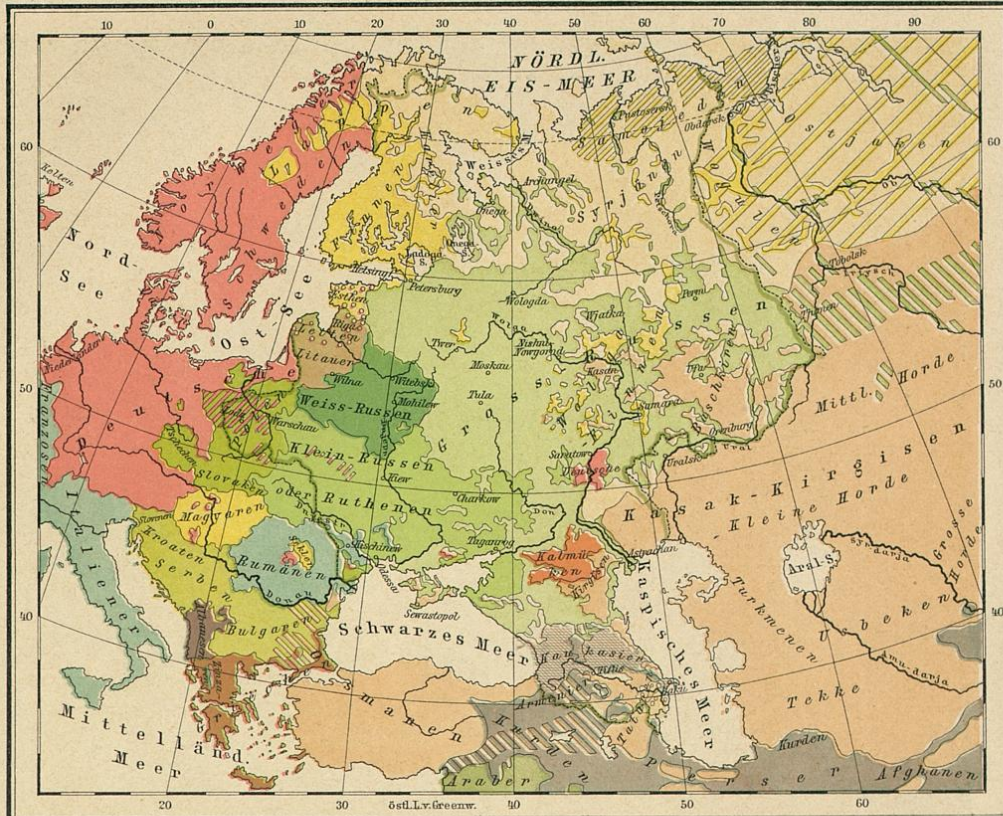


Diercke, Schulatlas für höhere Lehranstalten.

Maßstab 1: 6.000.000

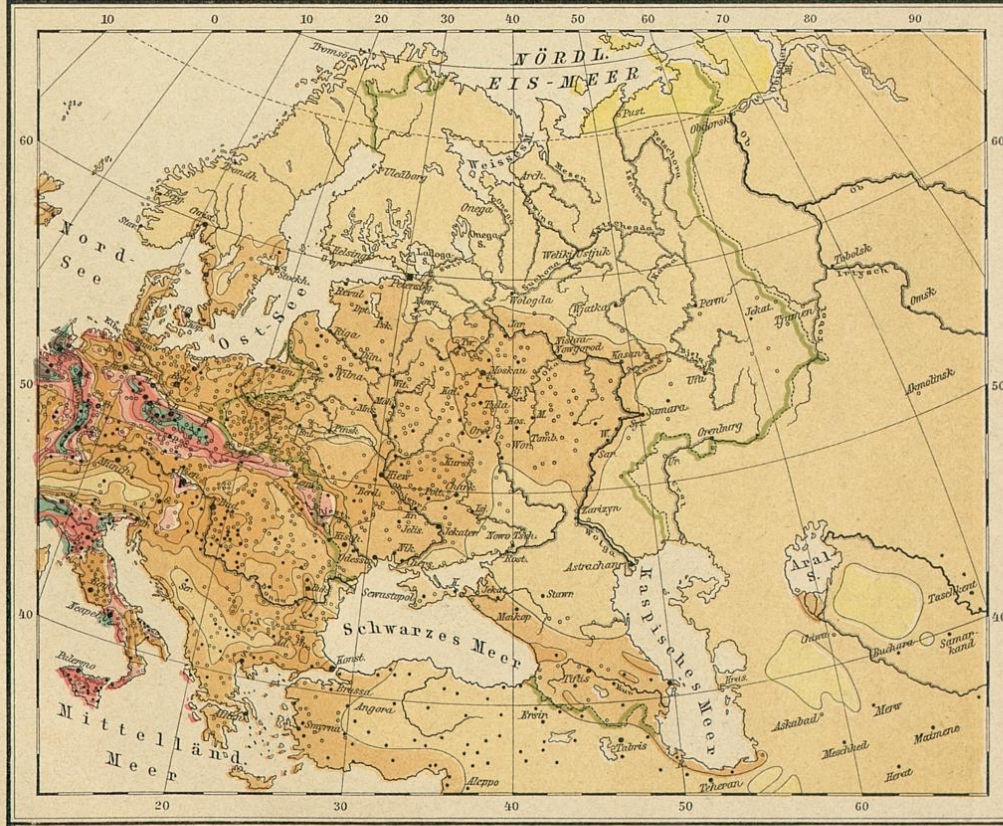
Druck und Verlag: Braunschweig, George Westermann.

Wilhelm und Valdemar See



Völkerkarte.

Indo-Germanen:	Indo-Germanen:	Ural-Altaische Völker:
Ost-Slawen	Griechen	Finnen u. Verwandte
Gross-Russen	Albanesen	Magyaren, Samojeden
Klein-Russen	Kelten	Tataren od. Türk. Völker
Weiss-Russen	Iranier	Mongolen
Litauer-Letten		
West-Slawen		
Süd-Slawen		
Romanen		
	Kaukasier	
	Semiten	



Wasserstrassen und Bevölkerungsdichte.

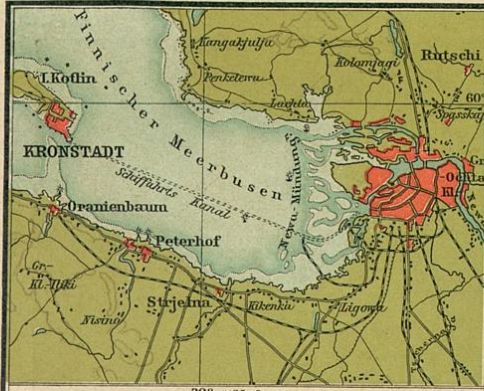
unberohnt	80-100 Bewohner	Orter über 1000000 Einw.	Orter 50-100000 Einw.
weniger als 20 Bew.	100-150 "	" 500000-1000000 "	" 20-50000 "
20-40 Bewohner	150-200 "	" 100000-500000 "	" 5-20000 "
40-60 "	über 200 "	Schiffbare Flüsse	Kanäle
60-80 "			



Diercke, Schulatlas für höhere Lehranstalten.

Maßstab 1:12,000,000

Druck und Verlag: Neumann, Neudamm, George Westermann.



30° 65' L. v. Greenw.
St. Petersburg u. Kronstadt.
 Maßstab 1: 500 000



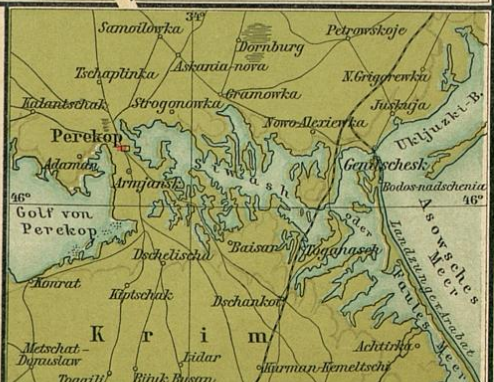
48° 65' L. v. Greenw.
Volga-Delta.
 Maßstab 1: 2 000 000



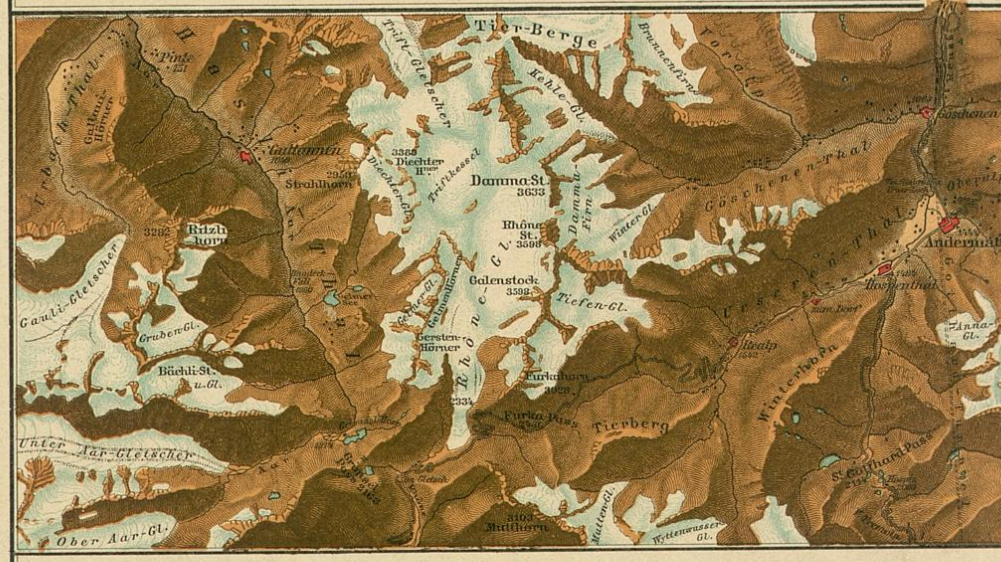
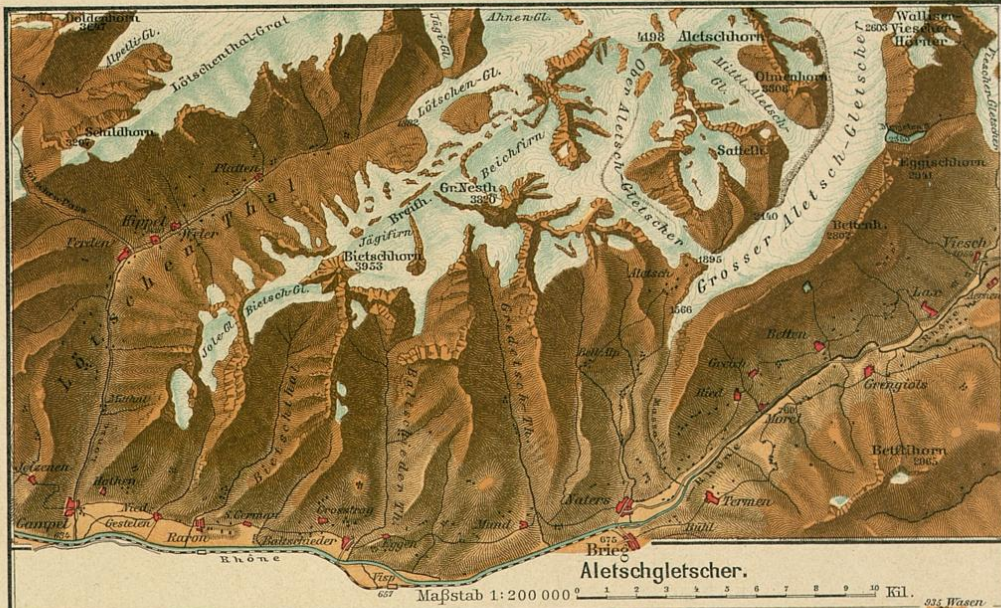
Nach Hirtinmull 25 65' L. v. Greenw. 30 35 55 60
Bodenbenutzung und Temperatur.
 1: 24 000 000
 Wald
 Vorwiegend Ackerbau
 Ackerbau und Industrie gemischt
 Steppen mit starker Viehzucht
 Petroleum
 Tundra
 Steinkohlenlager
 Isothermosen (Schwarz- u. Erde)
 Jahres-Isothermen in Celsiusgraden



31° 65' L. v. Greenw.
Odessa u. Umgegend
 Maßstab 1: 2 000 000



34° 65' L. v. Greenw.
Isthmus von Perekop.
 Maßstab 1: 2 000 000





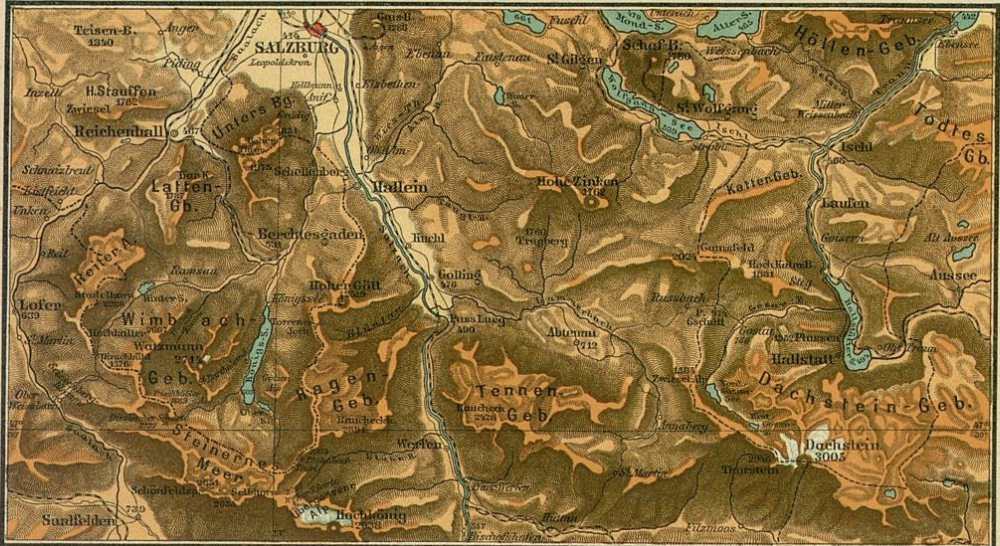
Diercke, Schulatlas für höhere Lehranstalten.

Maßstab 1:2500000

Druck und Verlag: Braunschweig, George Westermann



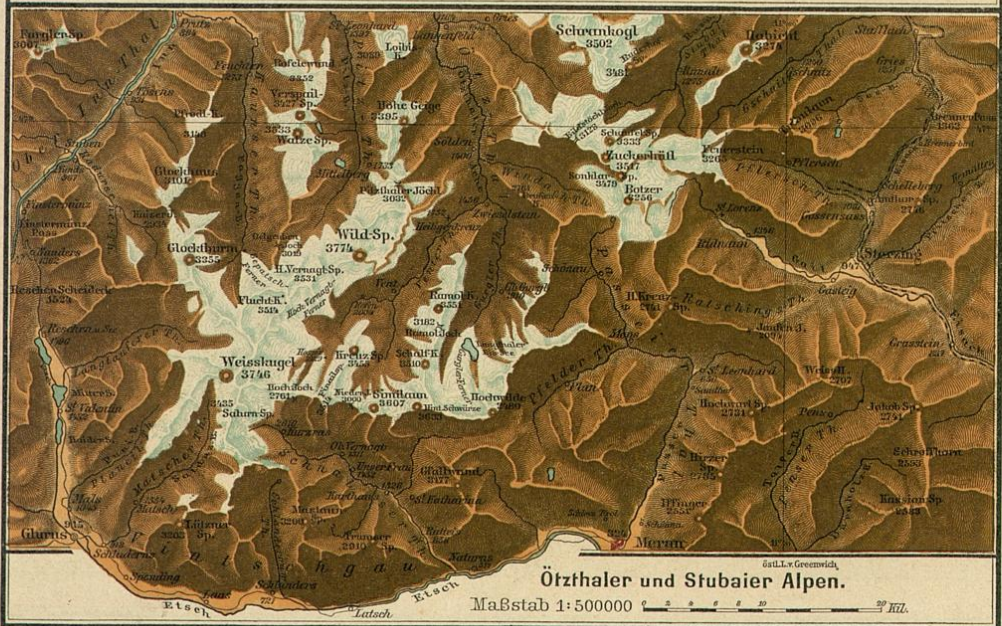
ALPENLÄNDER.



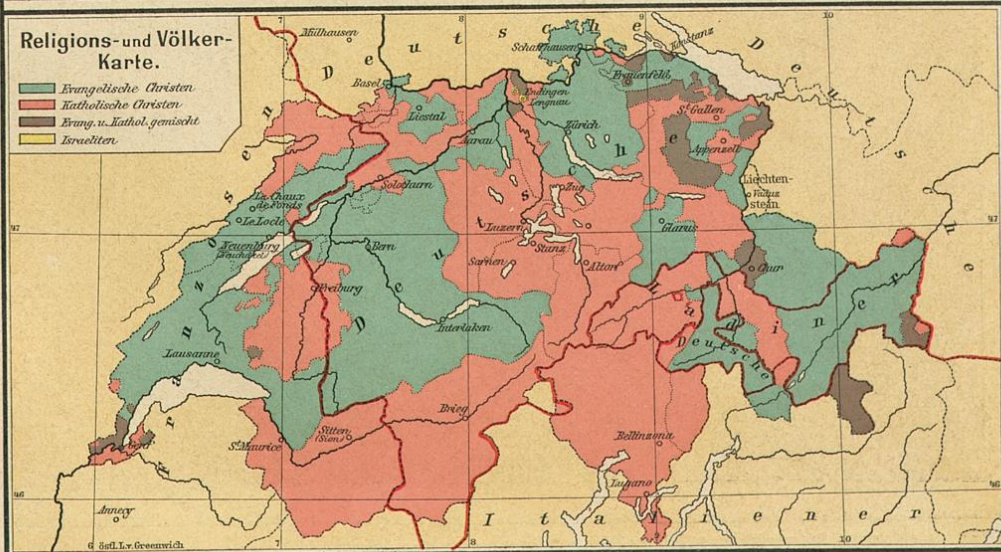
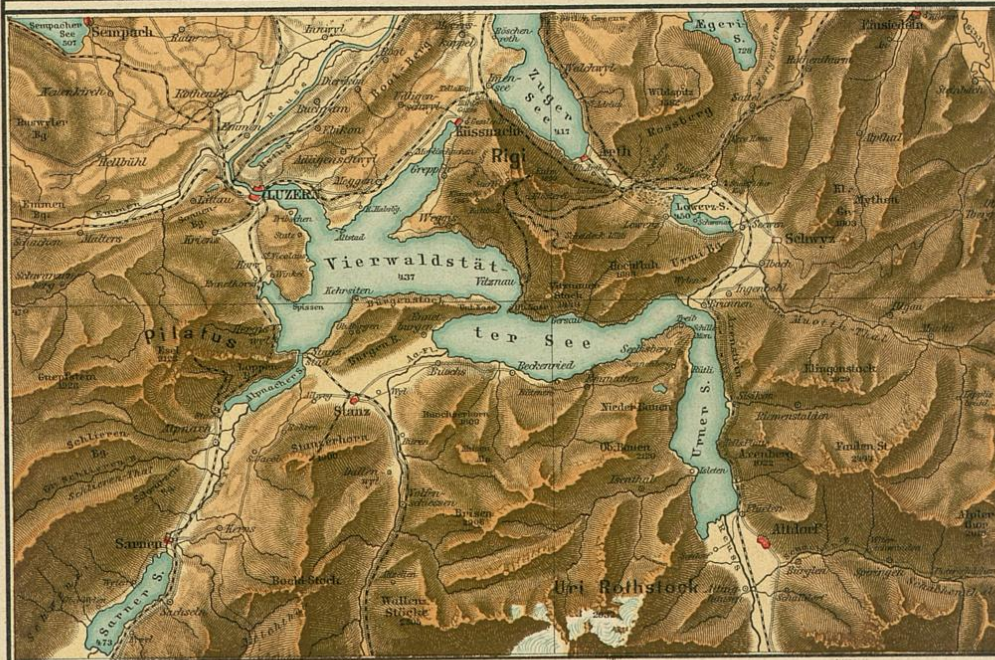
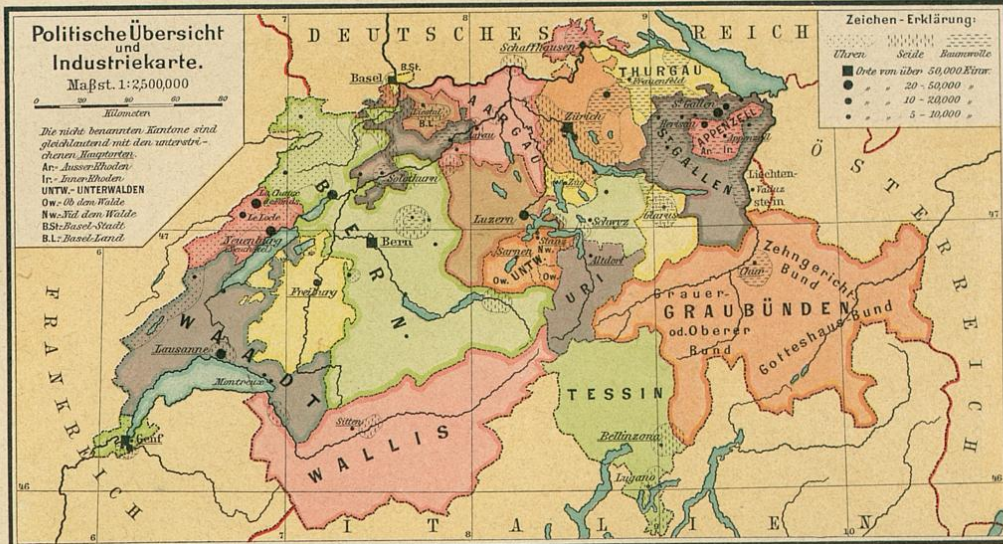
Est. L. v. Geomisch
Salzburger Alpen.
 Maßstab 1:500000

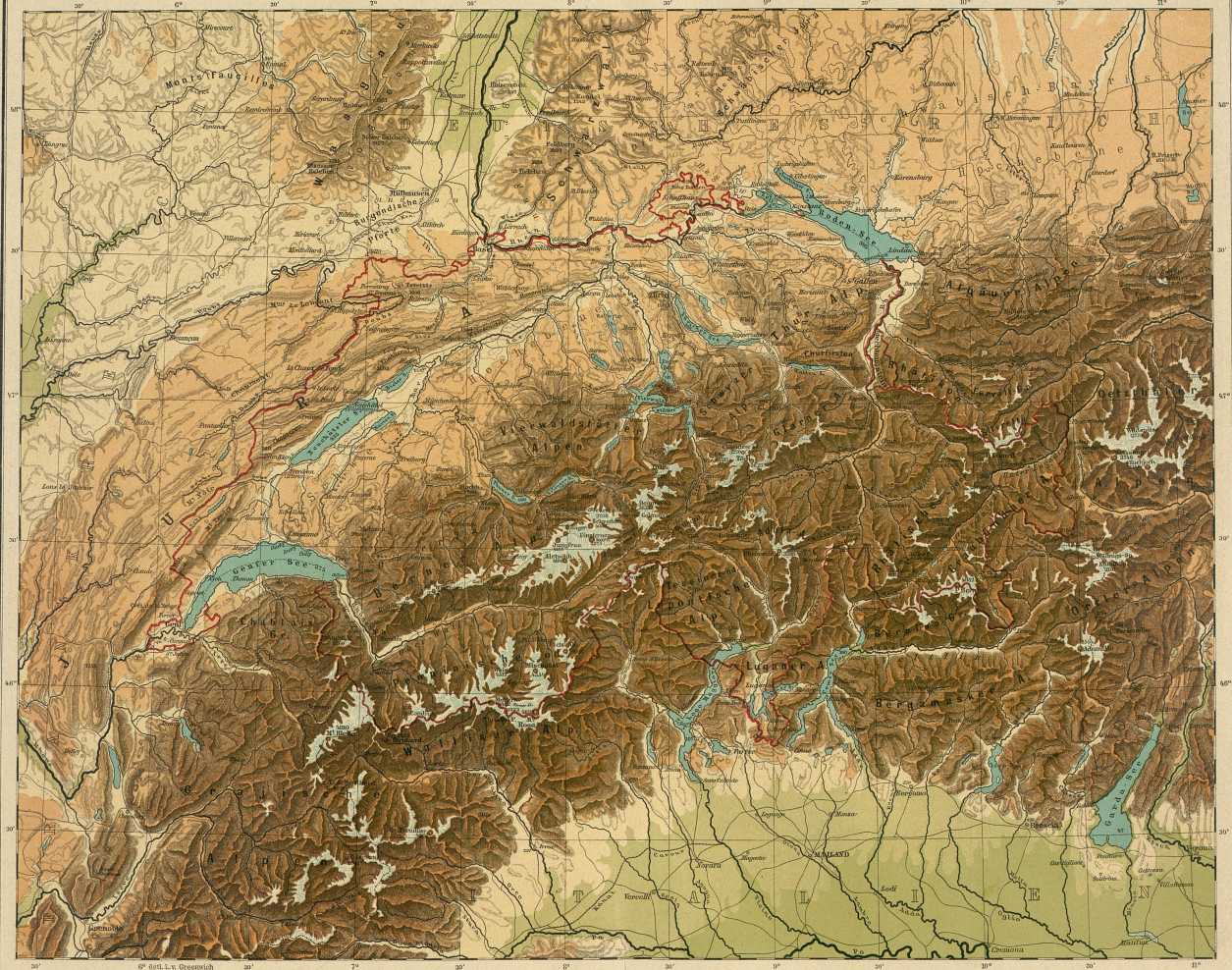


12. v. Geomisch
Hohe Tauern.
 Maßstab 1:500000



Est. L. v. Geomisch
Ötztal und Stubai Alpen.
 Maßstab 1:500000

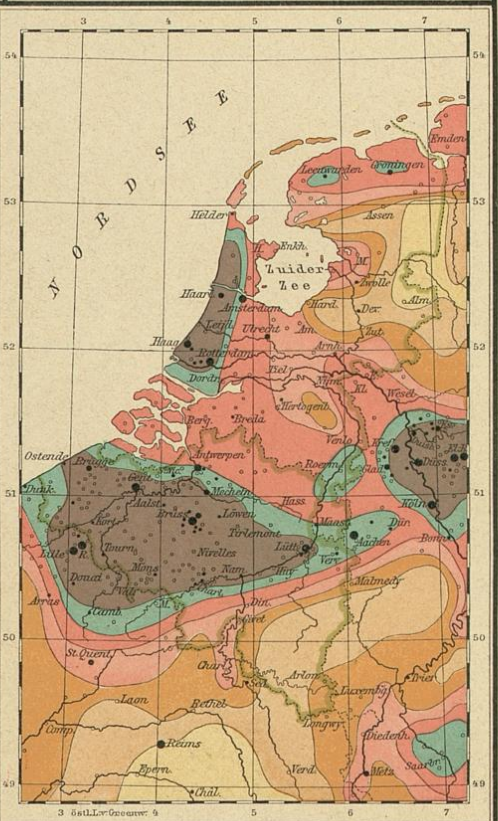
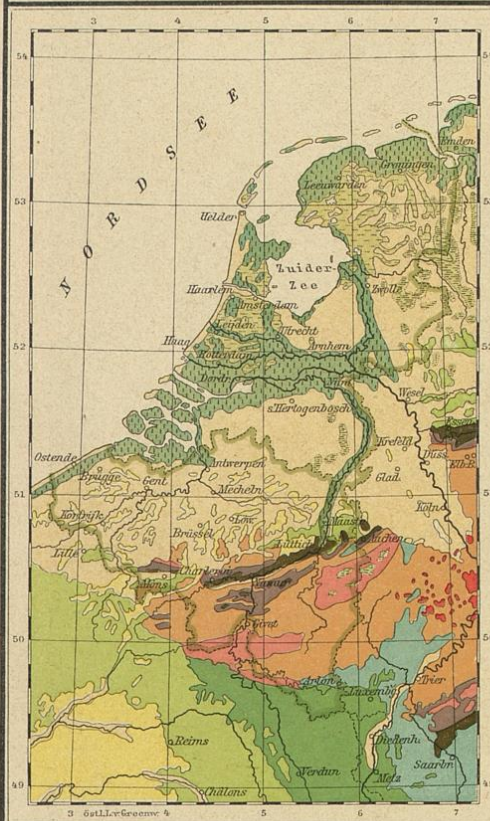




Diercke, Schulatlas für höhere Lehranstalten.

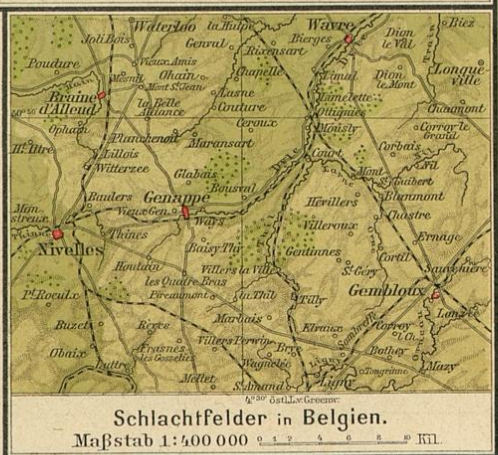
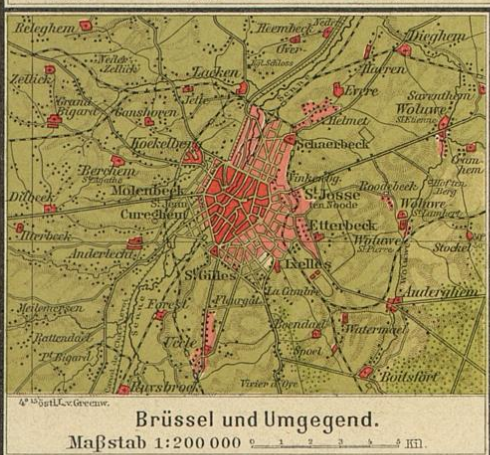
Maßstab 1:1 250 000

Druck und Verlag: Braunschweig, George Westermann.



Quartir
 Hochmoore
 Weidemoore
 Marschboden
 Tertiär
 Kreide
 Jura
 Trias
 Tias u. Steinkohlefl.
 Produkt. Steinkohlen
 Devon
 Krystallin. Gesteine
 Eruptiv-gesteine

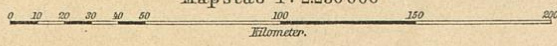
20 - 40 Dicht.
 40 - 60
 60 - 80
 80 - 100
 100 - 150
 150 - 200
 über 200
 auf 1 qkm
 Orte über 100 000 E.
 50 - 100 000
 20 - 50 000
 5 - 20 000



NIEDERLANDE UND BELGIEN.



Maßstab 1:2.250.000



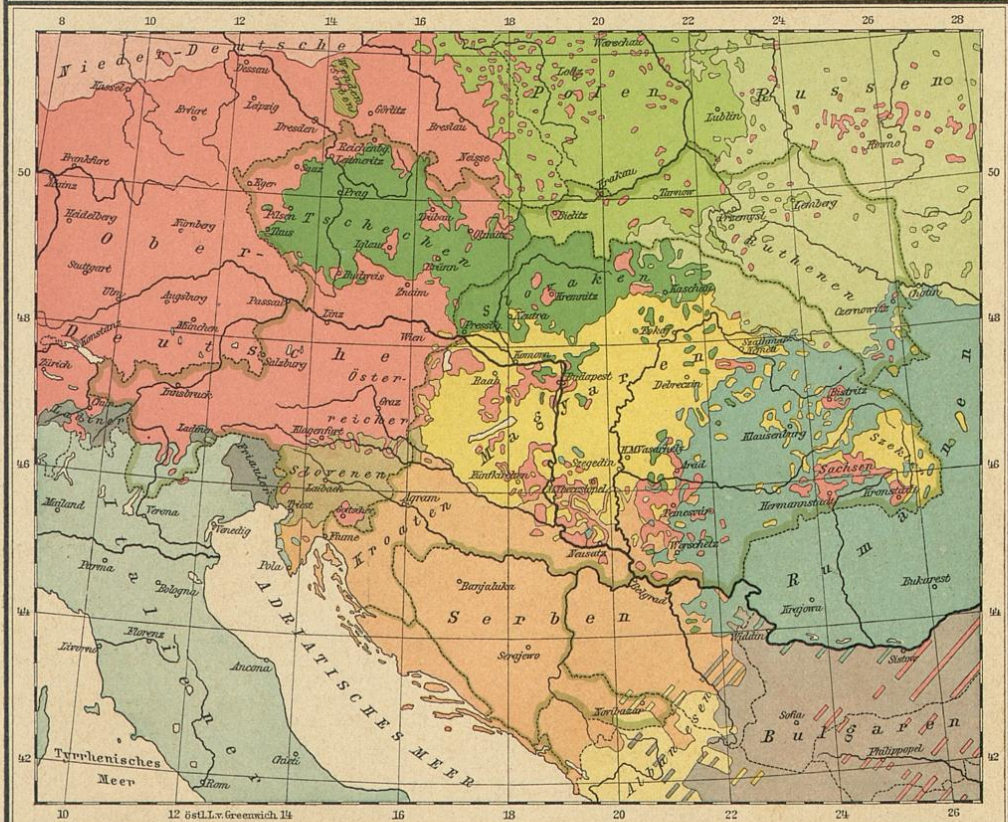


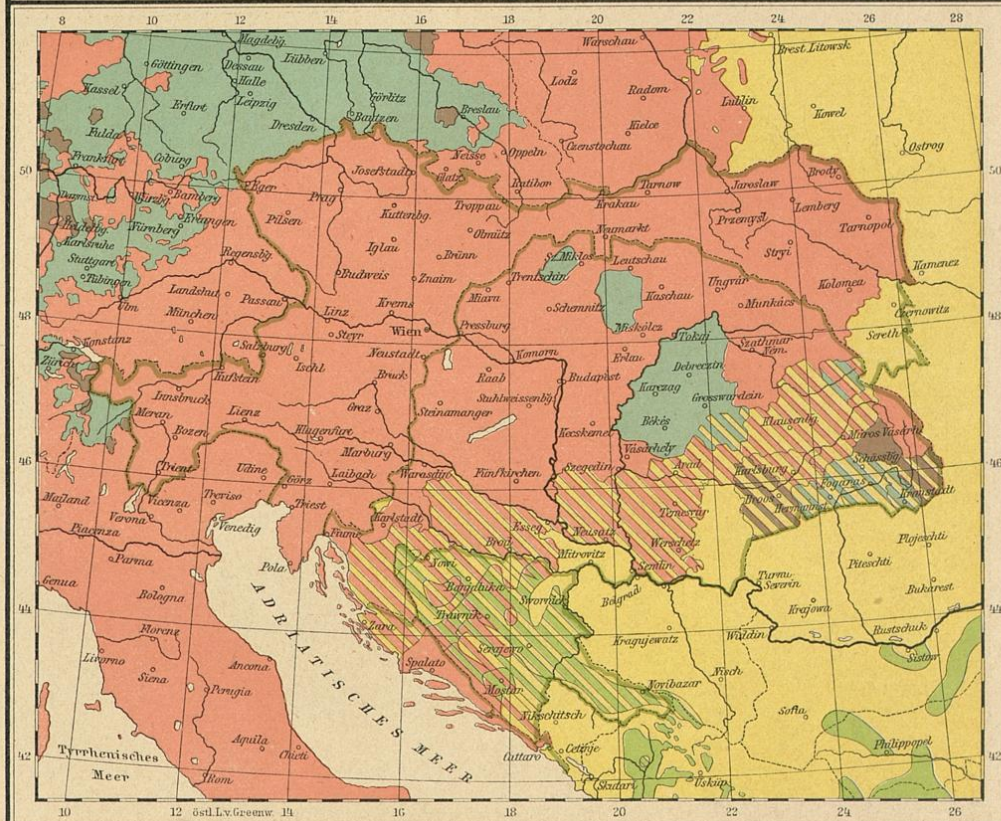
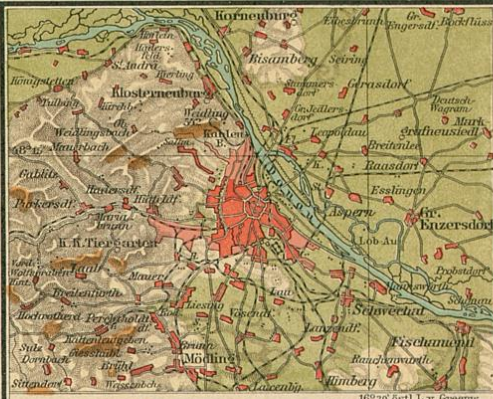
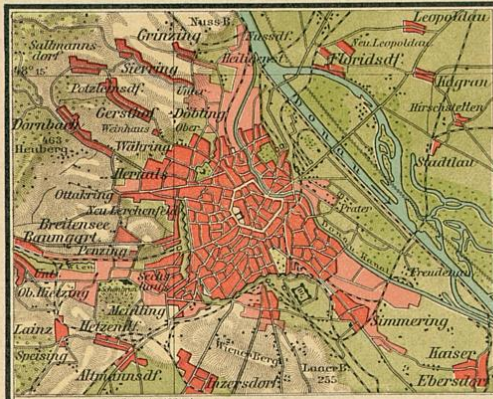
Diercke, Schulatlas für höhere Lehranstalten.

Maßstab 1 : 5500 000
 0 100 200 300 400 500 600 700 800 900 1000
 Kilometern

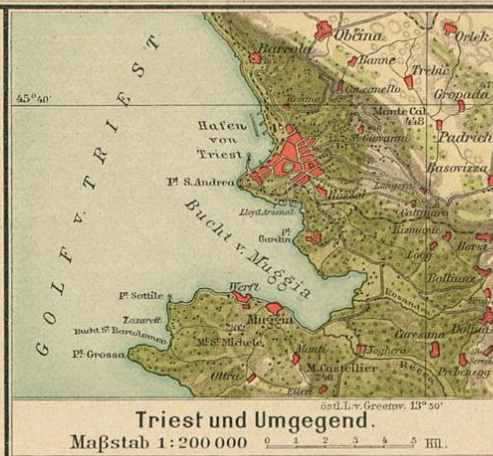
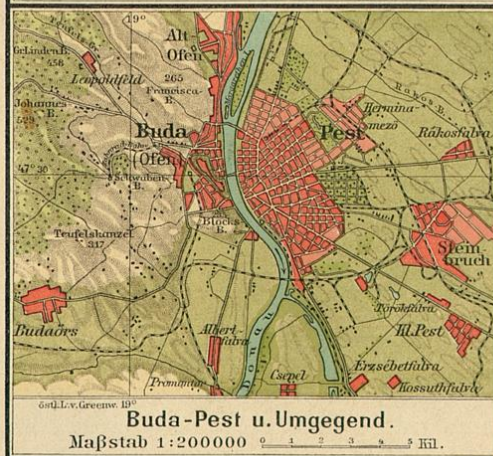
Druck und Verlag : Braunschweig, George Westermann

ÖSTERREICH-UNGARN.





■ Evangelische u. Reformierte
■ Römisch-Katholische u. Griechisch-Orthodoxe
■ Evangel. und Kathol. gemischt
■ Griechisch-Orthodoxe
■ Mohammedaner



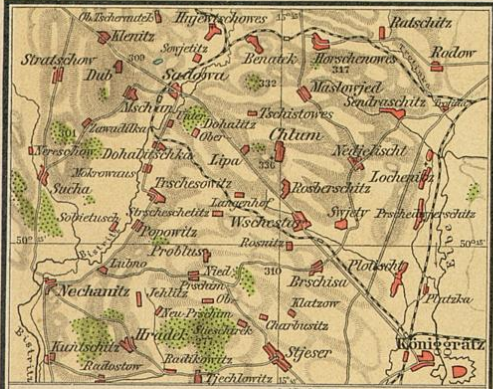


Diercke, Schulatlas für höhere Lehranstalten.

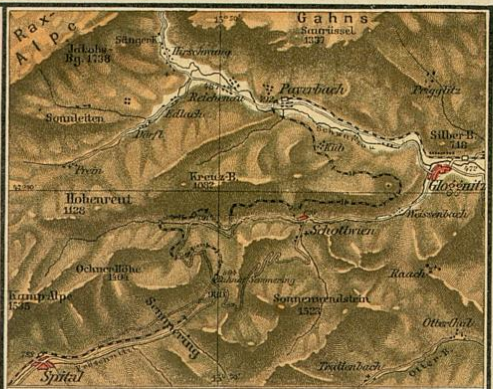
Maßstab 1:4.200.000
1:4.200.000
1:4.200.000

Druck und Verlag: Braunschweig, George Westermann

ÖSTERREICH-UNGARN.



Schlachtfeld von Königgrätz.
Maßstab 1: 200 000



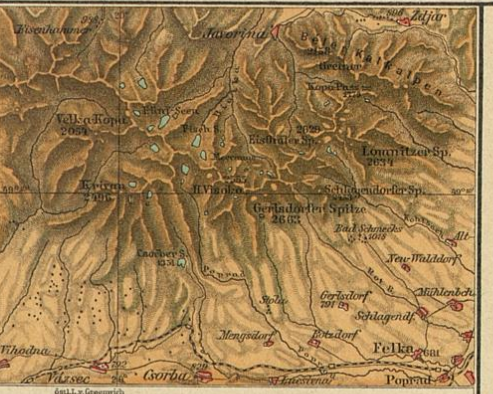
Semmeringbahn.
Maßstab 1: 200 000



unt. 20 Bewoh.	30 - 100 Bewoh.
20 - 40 "	100 - 150 "
40 - 60 "	150 - 200 "
60 - 80 "	ab - 200 "

Bevölkerungsdichte.

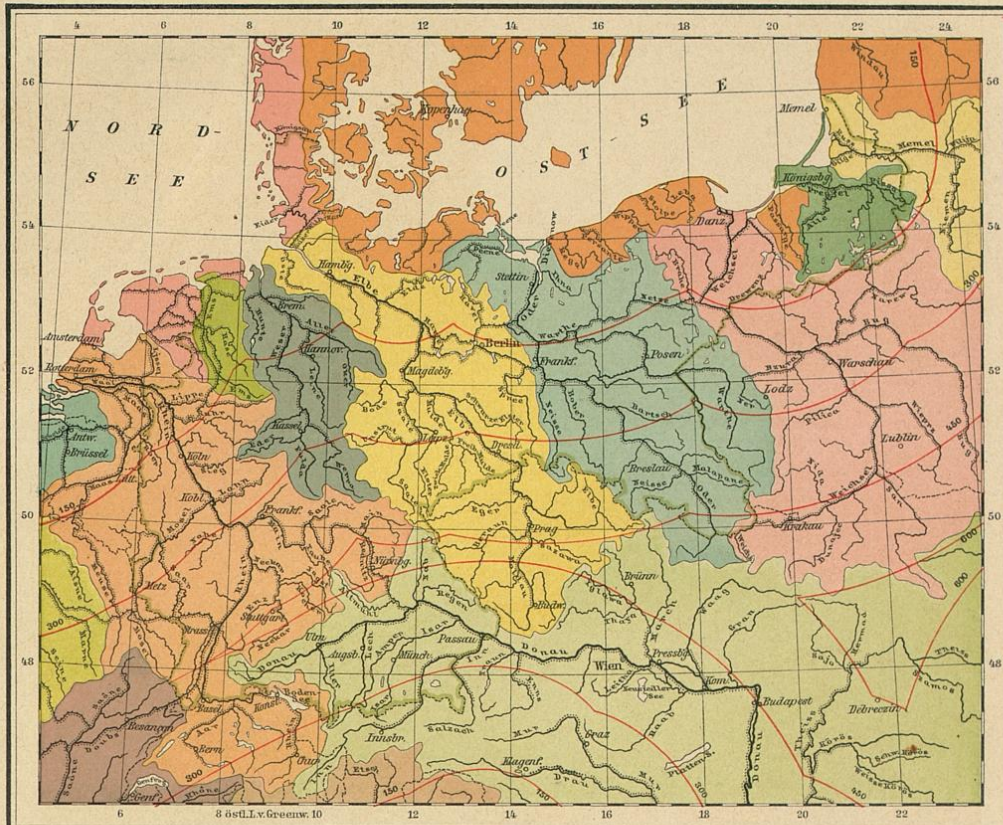
- Orte von über 500 000 Einwohnern
- " 100 000 - 500 000
- " 50 000 - 100 000
- " 20 000 - 50 000
- " 5 000 - 20 000



Hohe Tatra.
Maßstab 1: 400 000



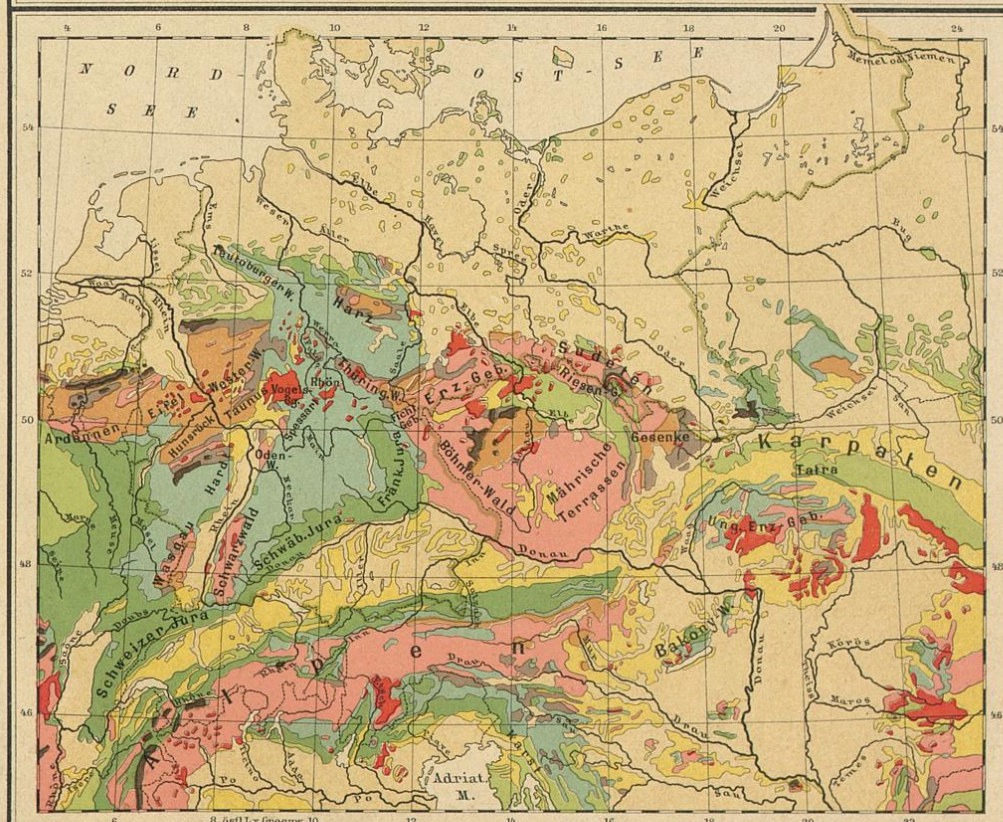
Bocche di Cattaro.
Maßstab 1: 400 000



Stromgebiete.

Rhein	Oder	Donau	Seine
Ems	Weichsel	Elster - Nordsee	Rhäne
Weser	Pregele	Flüsse der Ostsee	Po
Elbe	Memel	Schelde	Schifffahrtsflüsse, Kanäle

150 Linien gleicher Höhenabstände in Kilometern.



Geologische Übersicht.

Quartär	Trias u. Steinkohlenformation
Tertiär	Produktive Steinkohlenformation
Kreide	Devon und Silur
Jura	Kristallinische Gesteine
Trias	Eruptiv-Gesteine

DEUTSCHES REICH.

130


131

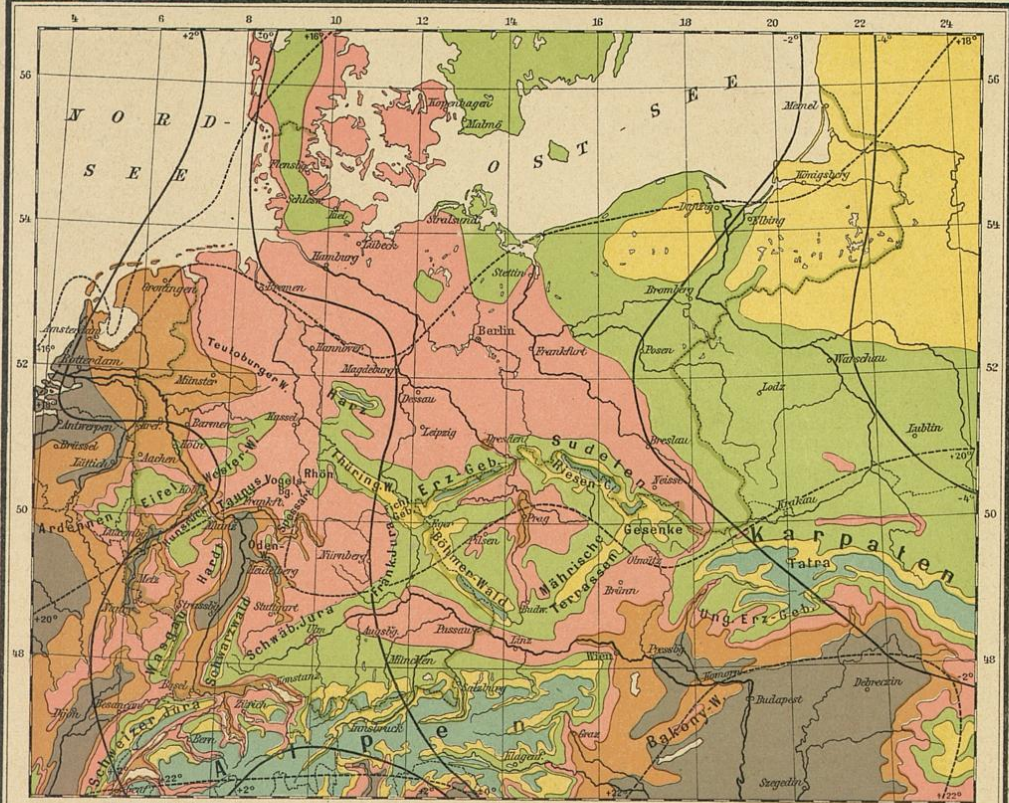


Diercke, Schulatlas für höhere Lehranstalten.

Maßstab 1:4.500.000

Druck und Verlag: Braunschweig, George Westermann.







Jährliche -
 40 - 55 Centimeter
 55 - 70 " "
 70 - 85 " "

Regenkarte.

Regenmenge:
 85 - 100 Centimeter
 100 - 150 " "
 über 150 " "



Die Zahlen bedeuten das Waldareal des betreffenden Staates (in Preussen der Provinz) in Prozenten der Gesamtoberrfläche.

Waldgebiete.

Wald

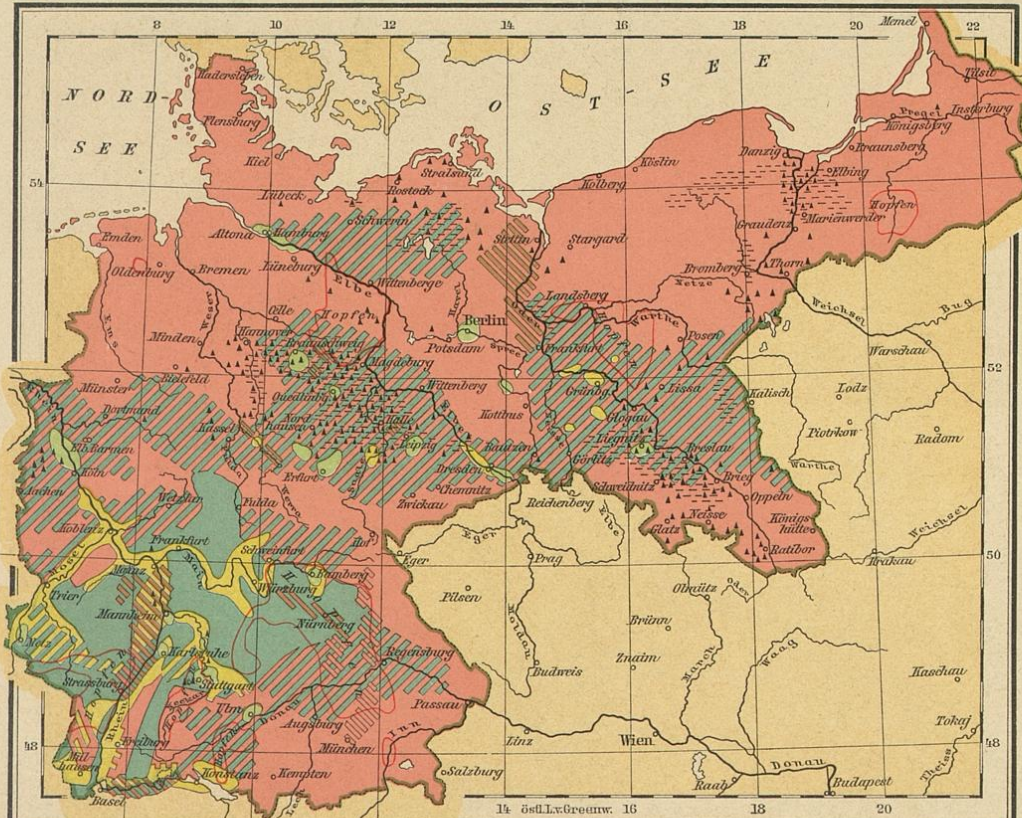
Im Deutschen Reich sind 25% in Preussen 23% der Gesamtoberrfläche mit Wald bedeckt.



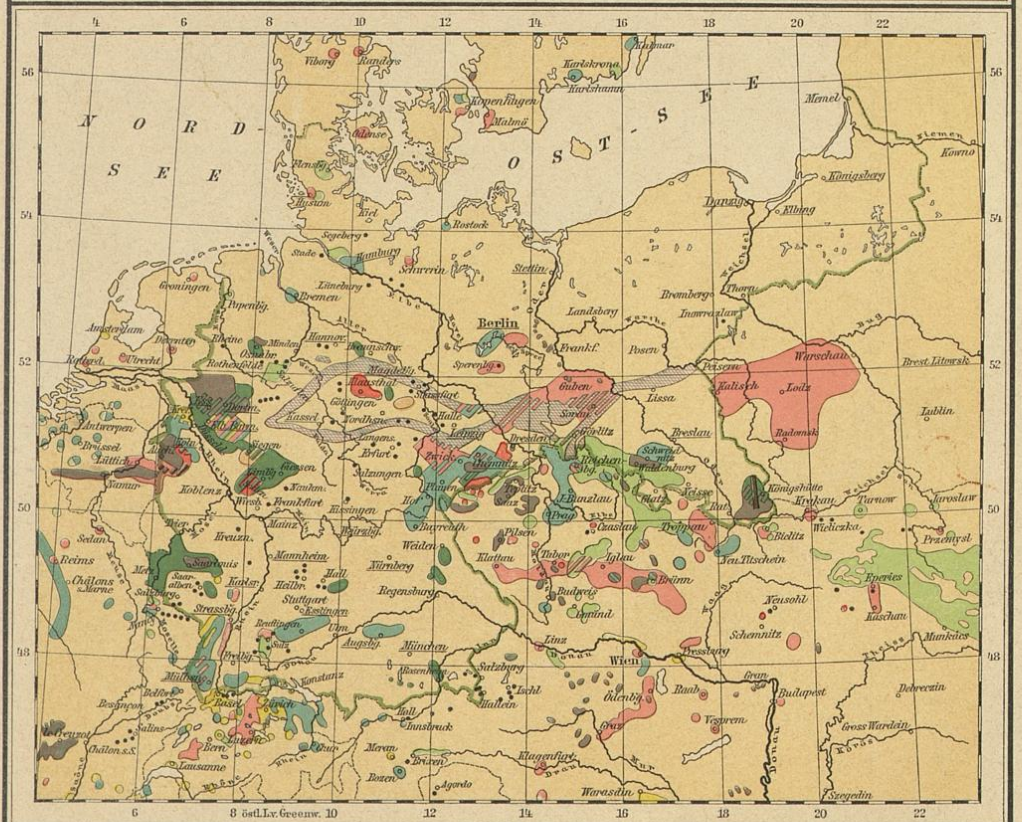
Diercke, Schulatlas für höhere Lehranstalten.

Maßstab 1:4.500.000
1:10' 20' 30' 40' 50' 60' 70' 80' 90' 100'

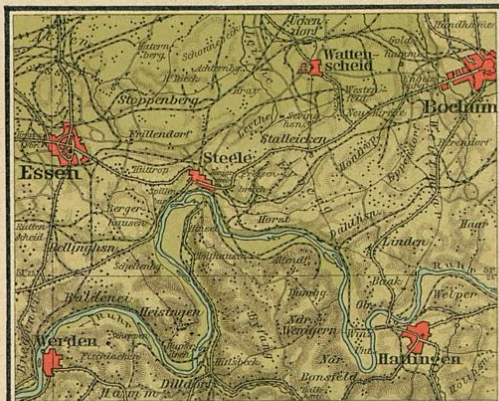
Druck und Verlag: Braunschweig, George Westermann.



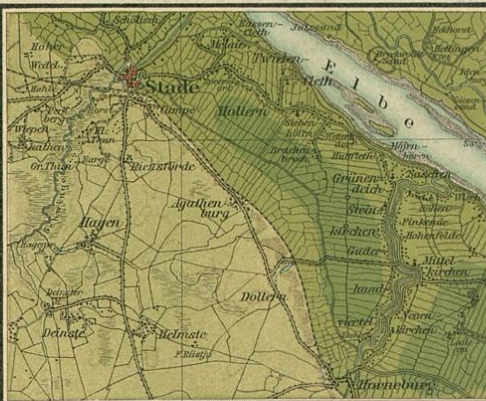
Bodenbenutzung.



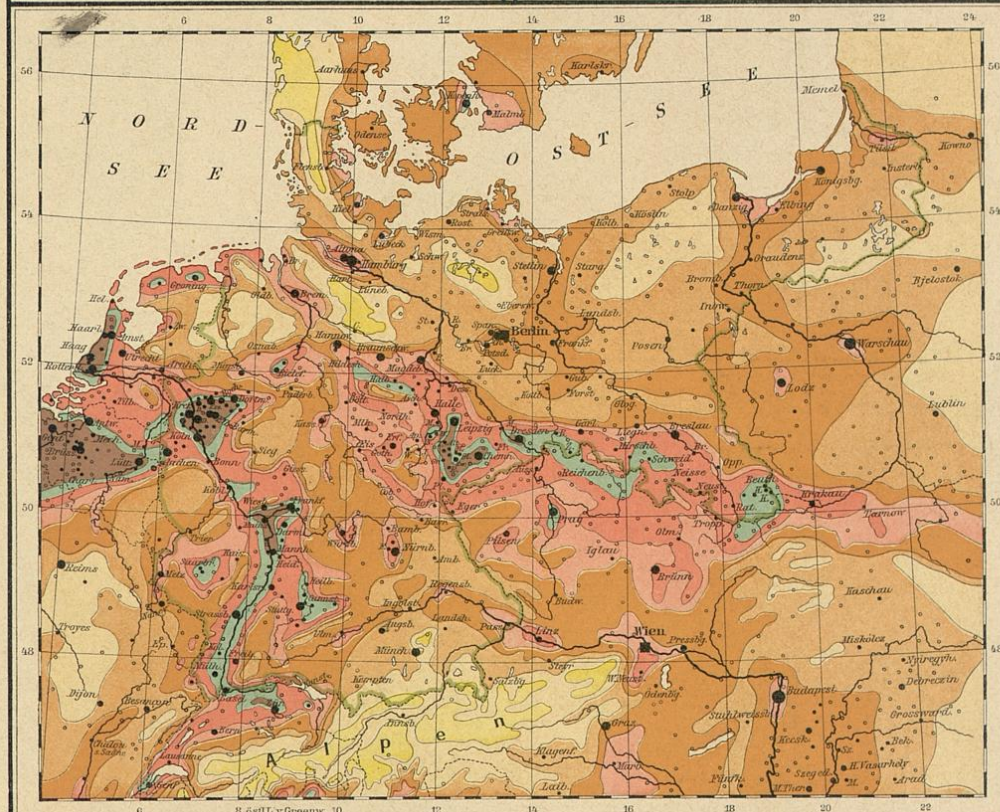
Industriekarte.



Industriebezirk.
Maßstab 1: 200 000° 1 2 3 4 5 Kil.



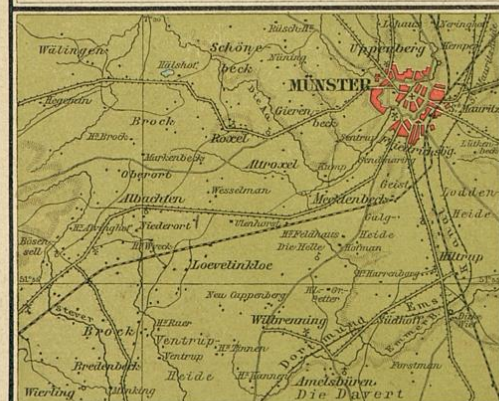
Marsch- und Geestlandschaft.
Maßstab 1: 200 000° 1 2 3 4 5 Kil.



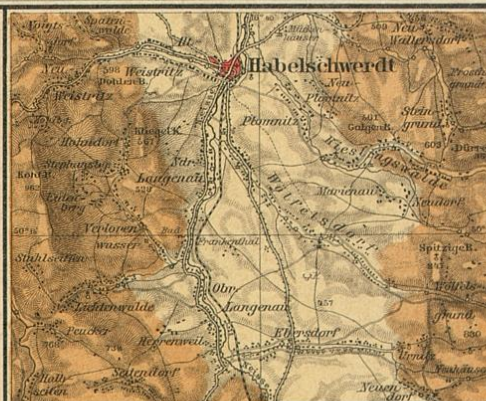
Bevölkerungsdichte.

■ unter 20 Bewoh.	■ 80 - 100 Bewoh.	■ Orte von über - 1 000 000 Einwohner
■ 20 - 30 "	■ 100 - 150 "	● Orte v. 500 000 - 1 000 000 "
■ 40 - 60 "	■ 150 - 200 "	● " 100 000 - 500 000 "
■ 60 - 80 "	■ über 200 "	● " 50 000 - 100 000 "
		● " 20 000 - 50 000 "
		● " 5 000 - 20 000 "

aus 1:250 000



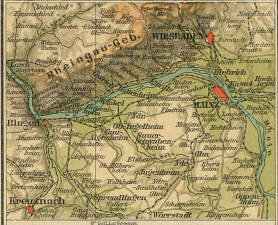
Westfälische Landschaft.
Maßstab 1: 200 000° 1 2 3 4 5 Kil.



Gebirgslandschaft.
Maßstab 1: 200 000° 1 2 3 4 5 Kil.



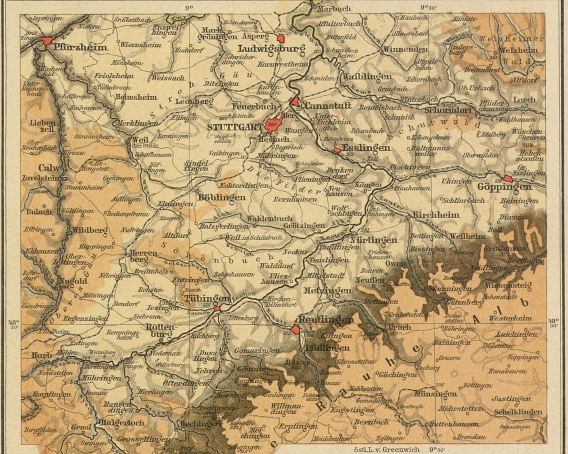
Diercke, Schulatlas für höhere Lehranstalten.



Rheinlauf von Mainz bis Bingen. Maßstab 1:500 000



Odenwald bei Heidelberg. Maßstab 1:500 000



Mittleres Neckarthal und Raue Alb. Maßstab 1:500 000



Feldberg und Umgegend. Maßstab 1:500 000



Rheinlauf bei Schaffhausen. Maßstab 1:500 000



Diercke, Schulatlas für höhere Lehranstalten.

Maßstab 1:2250000
Kilometer

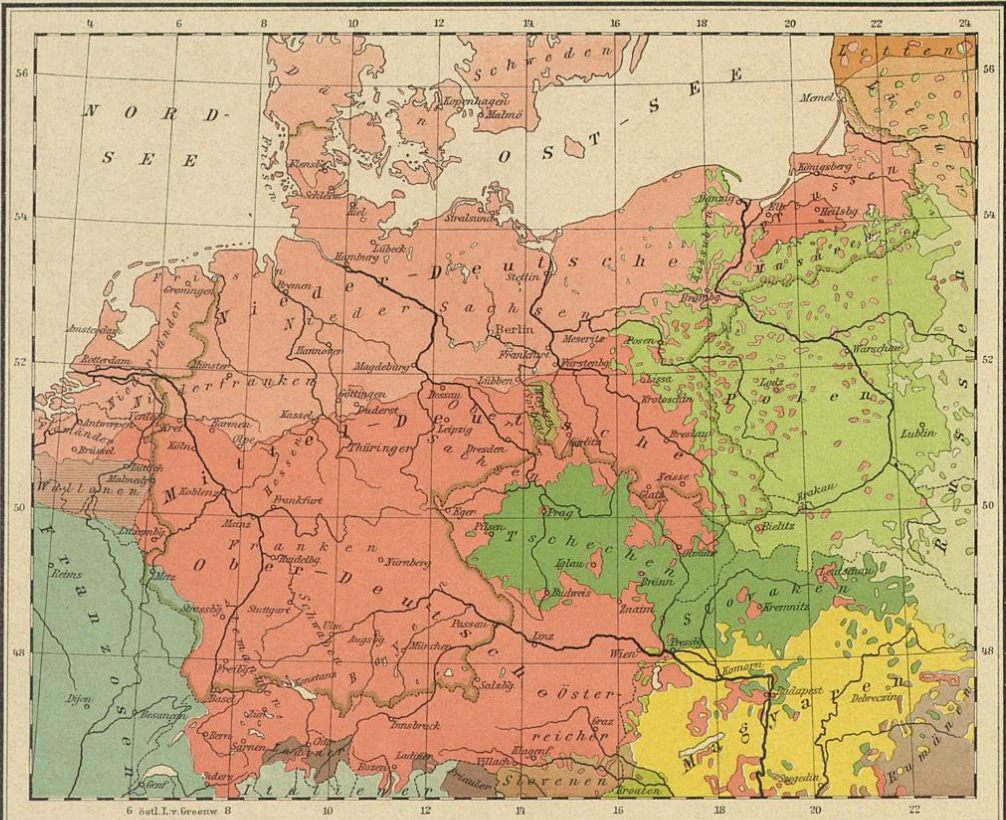
Kilometer



Maßstab 1:2250000

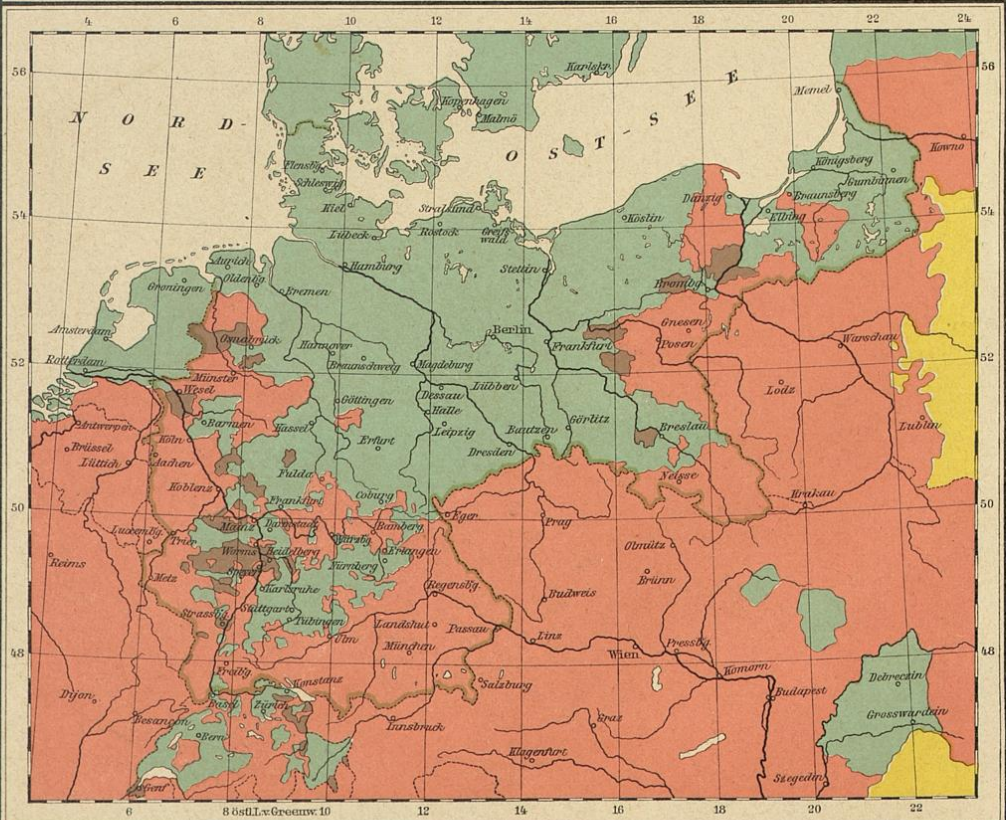
Druck und Verlag: Braunschweig, George Westermann.

DEUTSCHES REICH.



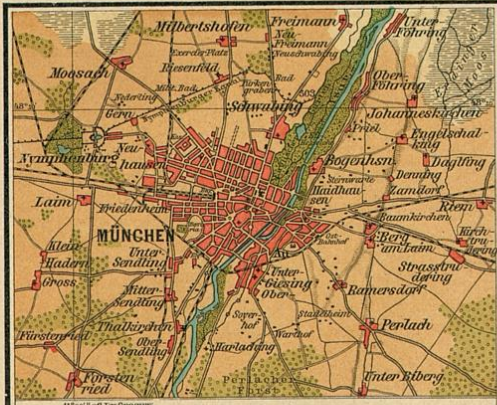
Völkerkarte.

Germanen:	Romanen:	Slaven:	Slovenen
Oberrheinische	Frankosen	Polen	Kroaten
Mitteldeutsche	Wallonen	Russen	Lithauer
Skandinavier	Italiener	Tschechen u. Slowaken	Letten
	Äthio-Romanen	Wendeln (Lusatier)	Magyaren
	Rumanen		

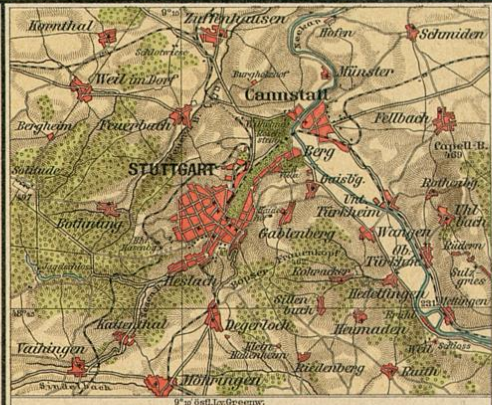


Religionskarte.

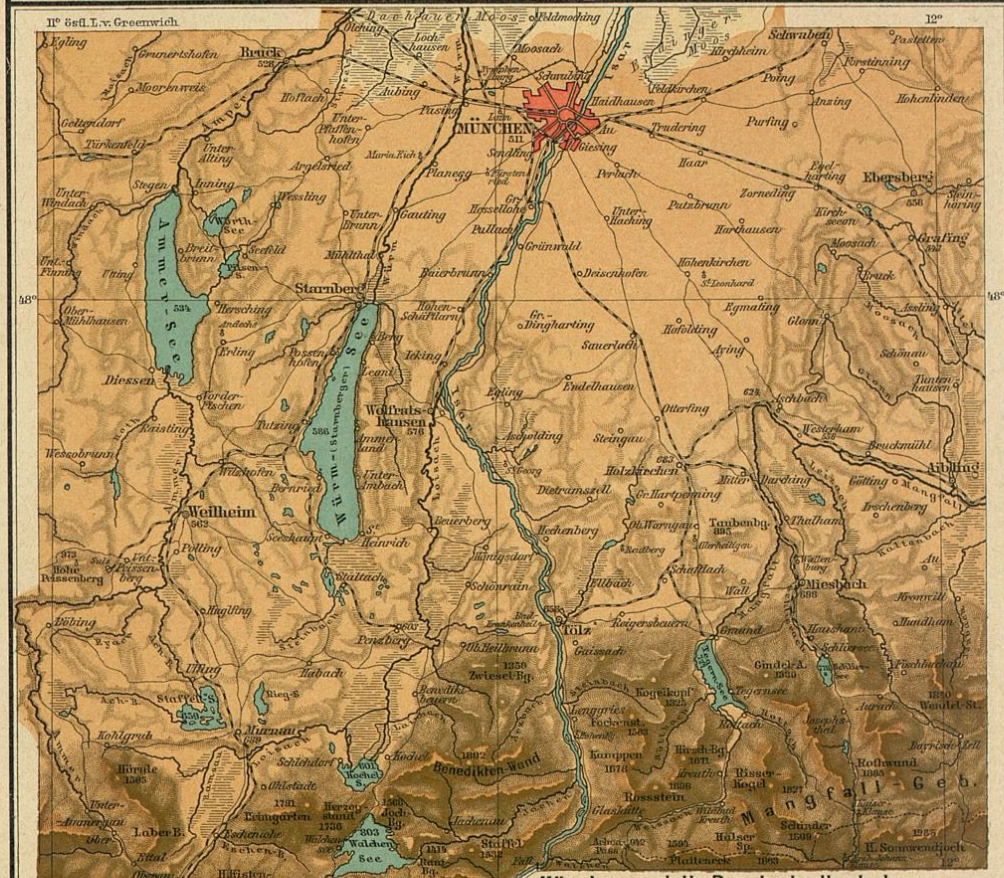
Evangelische	überwiegend	Griech. Orthodoxe
Röm. Katholiken		Evangel. u. Kathol. gemischt



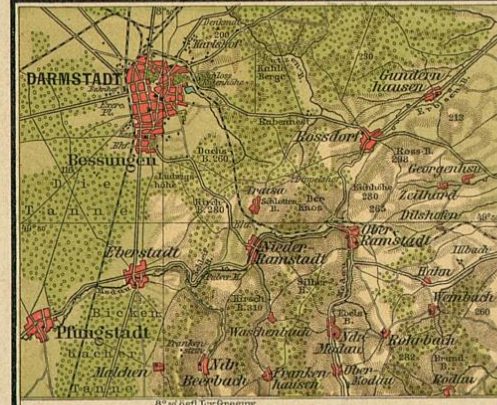
München und Umgegend.
Maßstab 1:200000



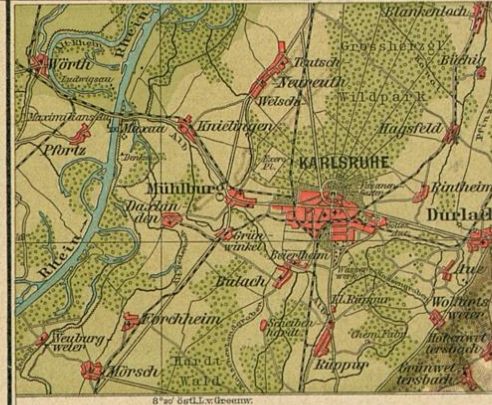
Stuttgart und Umgegend.
Maßstab 1:200000



München und die Bayrische Hochebene.
Maßstab 1:500000



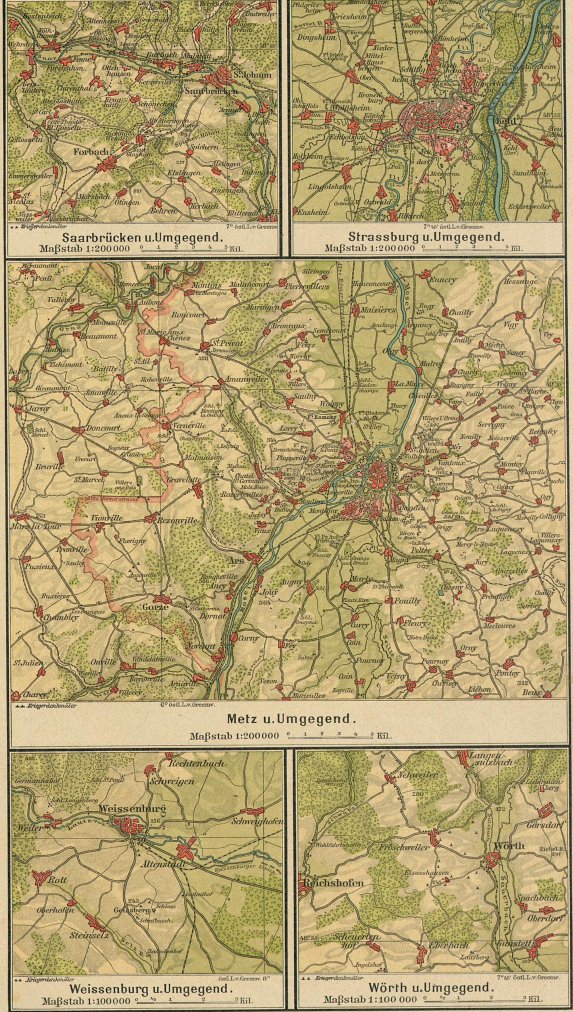
Darmstadt und Umgegend.
Maßstab 1:200000

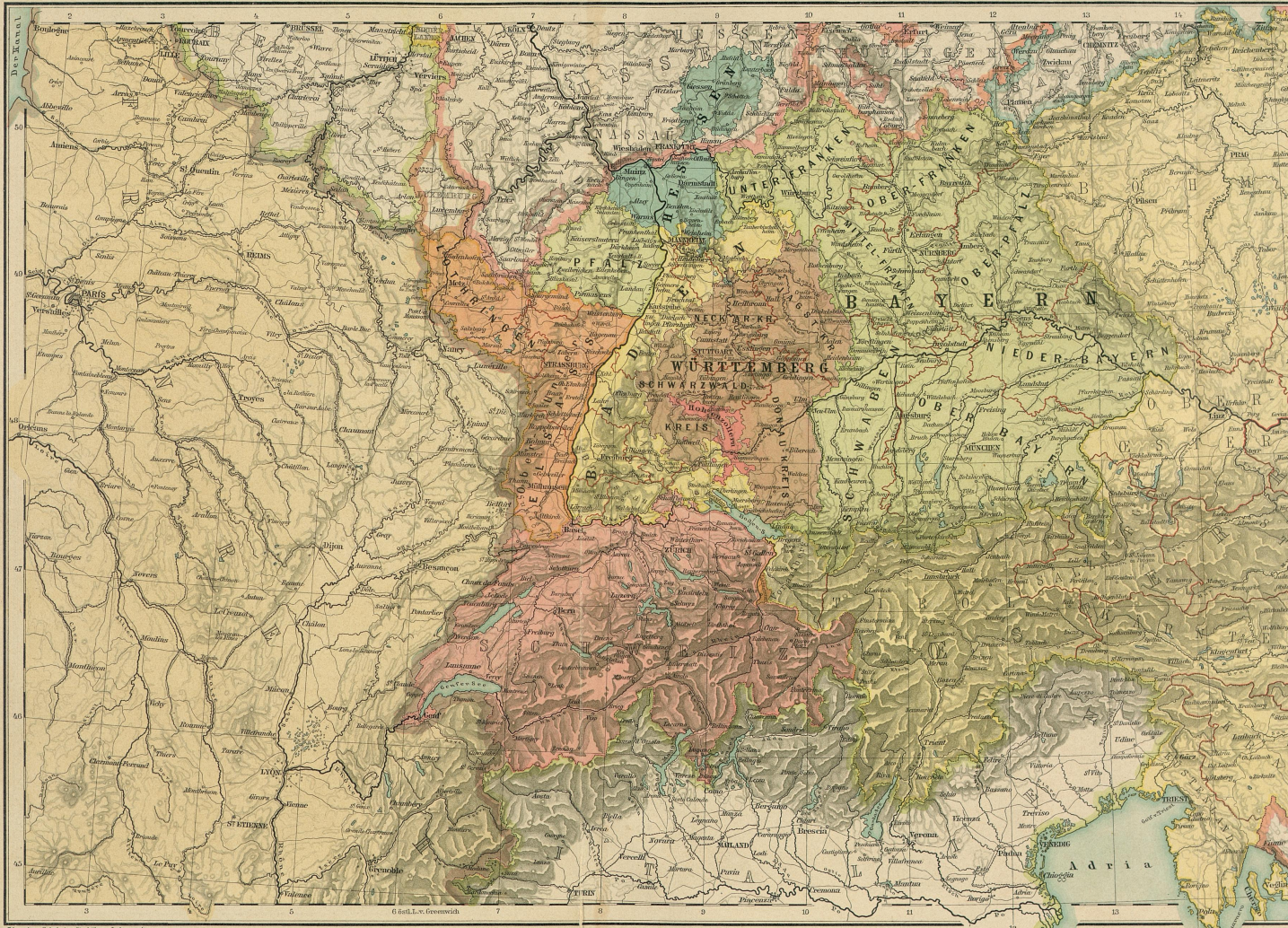


Karlsruhe und Umgegend.
Maßstab 1:200000



Diercke, Schulatlas für höhere Lehranstalten.






Diercke, Schulbuch für höhere Lehranstalten.

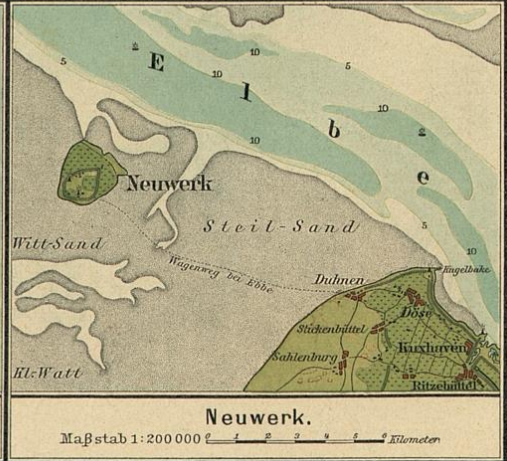
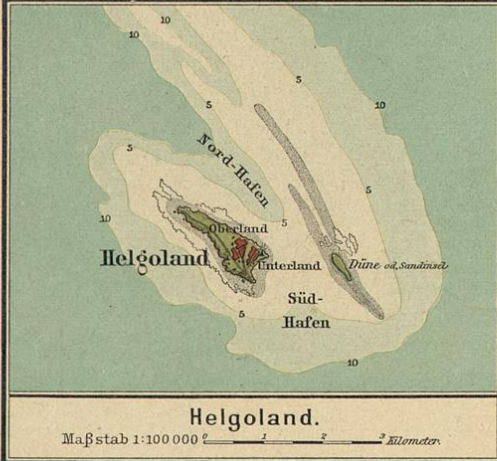
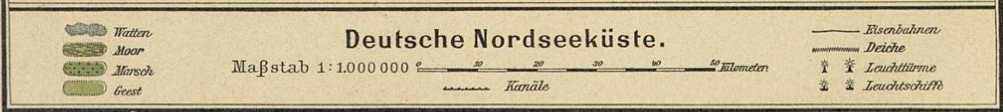
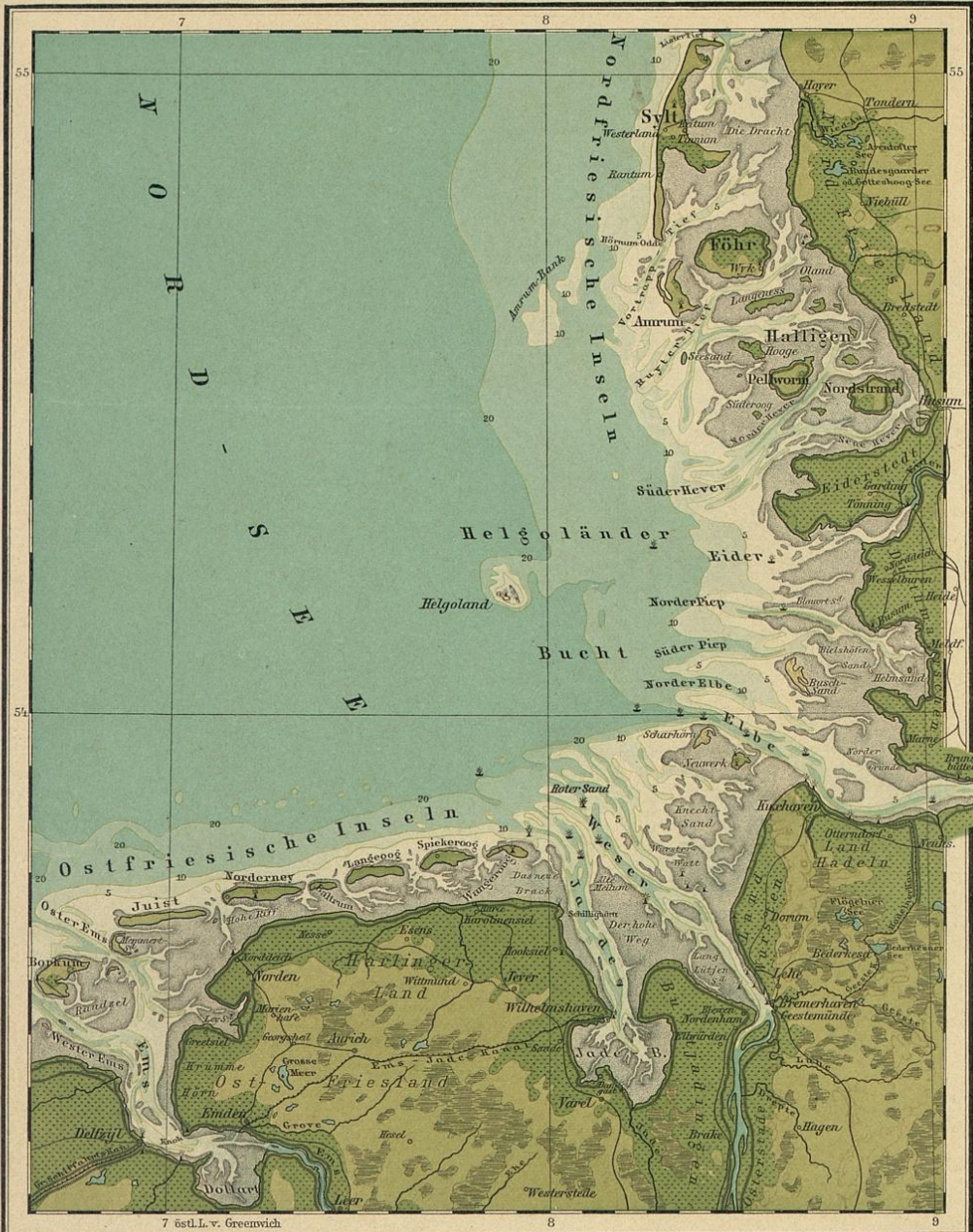
© Carl L. N. Geographisch


Maßstab 1:2.250.000






Maßstab 1:2250 000
Druck und Verlag: Braunschweig, George Westermann.







Schul- und Wörterbücher aus dem Verlage von George Westermann in Braunschweig.

- BROWN & MARTIN.** Dictionnaire de poche anglais et français.
2 Theile. 16. Geh. 2 Mk. 60 Pf. Geb. 3 Mk. 20 Pf.
- COUSIN.** Französisch-Deutsches Reise- und Conversations-
Taschenwörterbuch. 2 Theile. 16. Geh. 2 Mk. 60 Pf. Geb. 3 Mk. 20 Pf.
- ELWELL.** Englisch-Deutsches Wörterbuch. Mit Bezeichnung der Aussprache.
2 Theile. 8. Geh. 4 Mk. 50 Pf. Geb. 5 Mk. 40 Pf.
- FLÜGEL.** Allgemeines Englisch-Deutsches u. Deutsch-Englisches
Wörterbuch. 2 Theile in 3 Bänden. gr. Lex.-8. Geh. 36 Mk. Geb. in Halbfranz 45 Mk., in
Juchten-Bocksaffian 51 Mk.
Einzel zu beziehen ist:
I. Theil, Englisch-Deutsch, 2 Bde. Geh. 24 Mk. Geb. in Halbfranz 30 Mk., in Juchten-Bocksaffian 34 Mk.
II. Theil, Deutsch-Englisch, 1 Bd. Geh. 12 Mk. Geb. in Halbfranz 15 Mk., in Juchten-Bocksaffian 17 Mk.
- FLÜGEL - SCHMIDT - TANGER.** Wörterbuch der Englischen und
Deutschen Sprache für Hand- und Schulgebrauch. 2 Bände. gr. Lex.-8. Geh. 10 Mk. Geb.
in Leinen 12 Mk. 50 Pf., in Halbfranz 13 Mk. Einzelne Bände sind unter Erhöhung des Preises um eine Mark
für den Band zu beziehen.
- HECKER.** Die Italienische Umgangssprache in systematischer Anordnung und mit
Aussprachehilfen. 8. Geb. 4 Mk.
- HECKER.** Neues deutsch-italienisches Wörterbuch aus der lebenden
Sprache mit besonderer Berücksichtigung des täglichen Verkehrs zusammengestellt und mit Aussprachehilfen
versehen. Teil I: Italienisch-Deutsch. 16. Geb. 3 Mk.
- HERRIG.** First English Reading Book. Englischs Lesebuch für mittlere Klassen
höherer Lehranstalten. gr. 8. Geh. 2 Mk. 25 Pf.
- HERRIG.** The British Classical Authors. Select specimens of the National Literature
of England and America with biographical sketches and an historical outline of english Literature gr. 8.
Geh. 4 Mk. 50 Pf. Geb. 5 Mk. 40 Pf.
- HERRIG.** Premières Lectures Françaises. Französisches Lesebuch für mittlere
Klassen höherer Lehranstalten. gr. 8. Geh. 1 Mk. 80 Pf.
- HERRIG & BURGUY.** La France Littéraire. Morceaux choisis de Littérature Française
ancienne et moderne. gr. 8. Geh. 4 Mk. 50 Pf. Geb. 5 Mk. 40 Pf.
- KLOTZ.** Lateinisch-Deutsches Handwörterbuch. Unter Mitwirkung von
Dr. Lübker und Dr. Hudemann. 2 Bände. gr. 8. Geh. 18 Mk.
- MOLÉ.** Französisch-Deutsches Wörterbuch zum Gebrauch für alle Stände.
2 Theile. gr. 8. Geh. 6 Mk. Geb. 7 Mk.
- MOLÉ.** Französisch-Deutsches Taschenwörterbuch zum Schulgebrauch.
2 Theile. 12. Geh. 3 Mk. 50 Pf. Geb. 4 Mk. 20 Pf.
- RICCARDO.** Italienisch-Deutsches Taschenwörterbuch. 2 Theile.
16. Geh. 2 Mk. 60 Pf. Geb. 3 Mk. 20 Pf.
- ROST.** Griechisch-Deutsches Wörterbuch für den Schul- und Handgebrauch.
2 Bände. gr. 8. Geh. 10 Mk.
- THIBAUT.** Wörterbuch der französischen u. deutschen Sprache.
Vollständig umgearbeitet von Prof. Dr. Wüllenweber in Berlin. 2 Theile. gr. Lex.-8. Geh. 10 Mk.
- VIEHOFF.** Handbuch der deutschen Nationallitteratur von Luther
bis zur Gegenwart für die oberen Klassen höherer Lehranstalten. Neu bearbeitet von H. Leisering. In
zwei Theilen. Erster Teil: Poesie. Zweiter Teil: Prosa. gr. 8. Geh. 7 Mk.
- VIEHOFF.** Deutsches Lesebuch für die mittleren Klassen höherer Lehranstalten. Neu
bearbeitet von H. Leisering. gr. 8. Geh. 3 Mk. 60 Pf.
- VIEHOFF.** Deutsches Lesebuch für die unteren Klassen höherer Lehranstalten. Neu
bearbeitet von H. Leisering. gr. 8. Geh. 3 Mk.
- WILLIAMS.** Englisch-Deutsches Taschenwörterbuch. Mit Angabe der
Aussprache. 2 Theile. 16. Geh. 2 Mk. 60 Pf. Geb. 3 Mk. 20 Pf.

(Sämtliche Werke sind in neuesten Auflagen durch alle Buchhandlungen zu beziehen.)

